

ПОДРОБЕН УСТРОЙСТВЕН ПЛАН - ПЛАН ЗА РЕГУЛАЦИЯ И ЗАСТРОЯВАНЕ
 на УПИ XXIII₈₄₆, кв. 58 по плана на СО "Под село", з-ще с. Звездаца, общ. Варна
 /ПИ 30497.505.846/

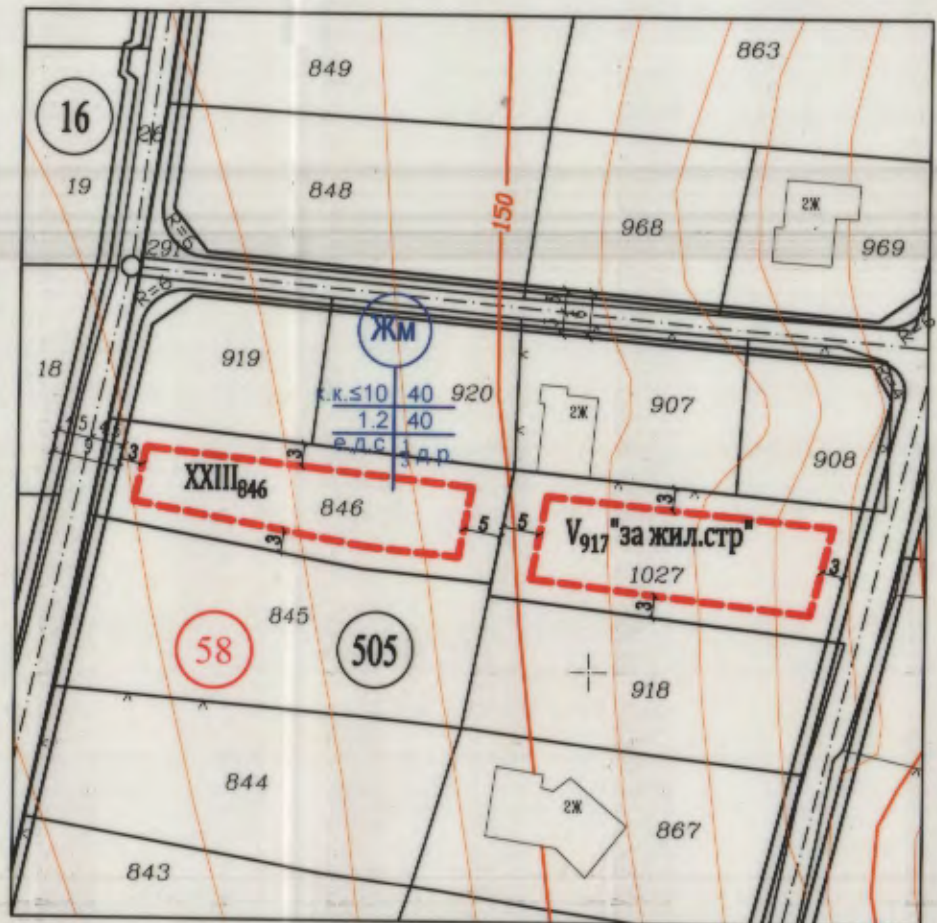
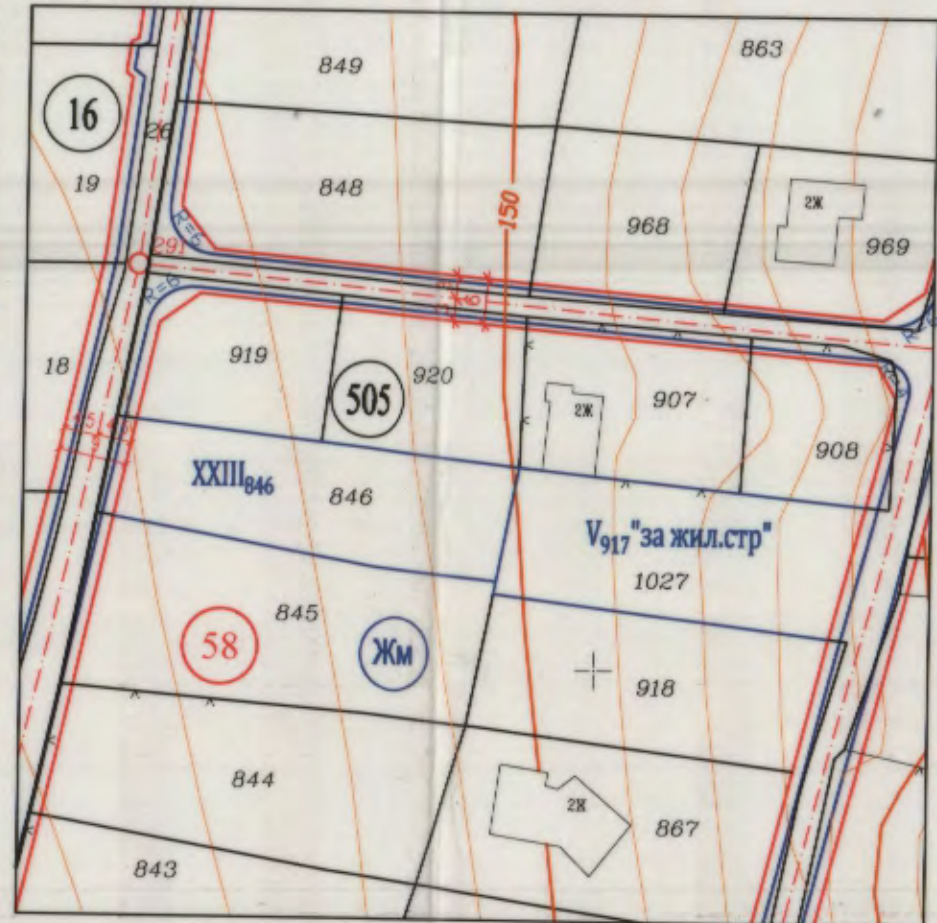
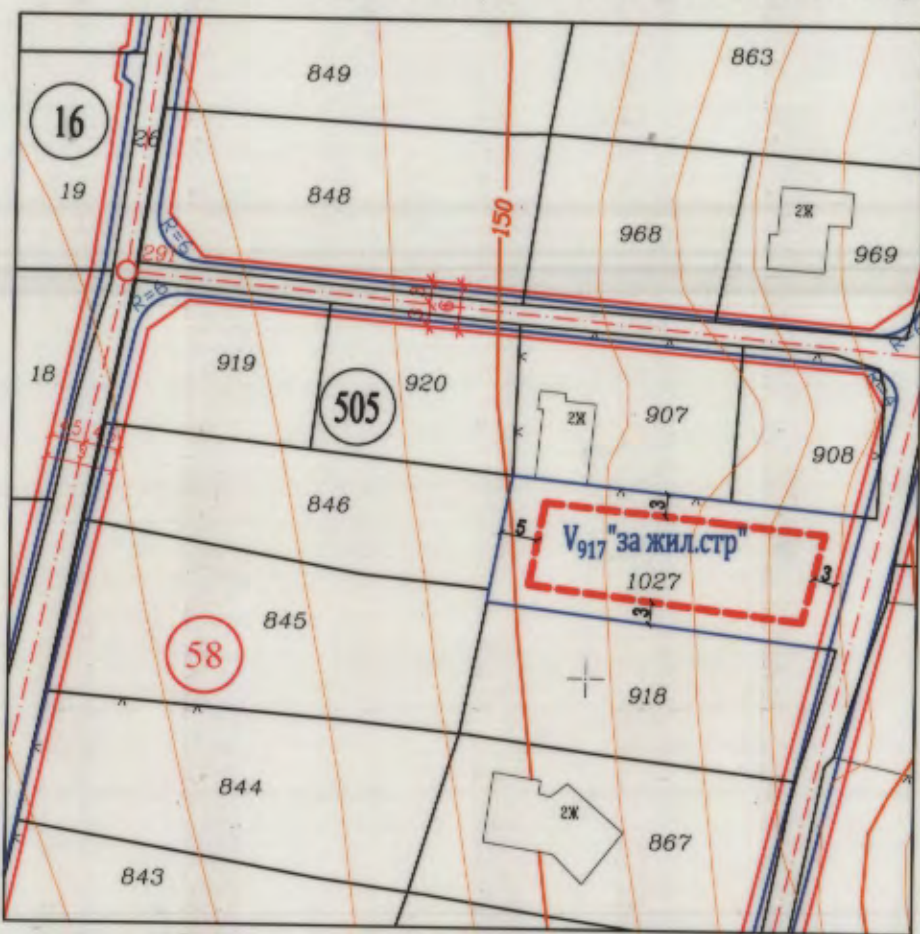
ОБЩИНА ВАРНА
ОДОБРЯВАМ
 ЗАПОВЕД № Г-93/06.03.2020г.
 ЗАМЕСТНИК-КМЕТ: Пейчо Пейчев
ПЕЙЧО ПЕЙЧЕВ

M1:1000

ИЗВАДКА ОТ ПУП-ПУР
 на СО "Под село", з-ще с. Звездаца, общ. Варна, одобрен с
 Решение № 797-5 по Протокол № 14/19.12.2012г. на ОС Варна

ПОДРОБЕН УСТРОЙСТВЕН ПЛАН /ПУП/
 ПЛАН ЗА РЕГУЛАЦИЯ /ПР/

ПОДРОБЕН УСТРОЙСТВЕН ПЛАН /ПУП/
 ПЛАН ЗА ЗАСТРОЯВАНЕ /ПЗ/



Забележки:
 1.Кадастралната карта за ПИ 30497.505.846 е одобрена със Заповед
 № РД-18-17/06.03.2015г. на ИД на АГКК - София.
 2.За УПИ V₉₁₇"за жил.стр." в кв. 58 е одобрен ПУП-ПРЗ със Заповед №
 Г-100/26.03.2018ф. на Зам.-Кмета на Община Варна.

Кадастрален район	Номер на поземлен имот	Площ на имота - м ²	Номер на квартал по регулационния план	Номер на урежданията на поземлен имот	Площ на урежданията на поземлен имот - м ²	Отстъпени части за обекти на публ. собственост - м ²	Отстъпени части за обекти на публ. собственост - %	Устройствена зона
505	846	797	58	XXIII ₈₄₆	764	33	4.1	ЖМ

Забележки:
 1.Планът за регулация е изработен при условията на чл. 16, ал. 1 от ЗУТ.
 2.Графичната част на проекта е неразделна от текстовата част на Заповед №.....

Показатели	Номер на квартал по регулационния план	Номер на урежданията на поземлен имот	Площ на урежданията на поземлен имот - м ²	Устройствена зона	Предназначение на поземления имот	Етажност (височина в м)	Градостроителни параметри			Начин на застрояване		Забележка
							Максимална	Плътност на застрояване (%)	К инт	Минимална озеленена площ (%)	Свободно - е	
за имота	58	XXIII ₈₄₆	764	ЖМ	за жил. стр.	к.к. ≤ 10 м.	40	1.2	40	е		
съгл. ОУП				ЖМ	за жил. стр.	к.к. ≤ 10 м.	40	1.2	40	е	д	с

ПОДРОБЕН УСТРОЙСТВЕН ПЛАН - ПЛАН ЗА РЕГУЛАЦИЯ И ЗАСТРОЯВАНЕ	
ОБЕКТ: на УПИ XXIII ₈₄₆ , кв. 58 по плана на СО "Под село", з-ще с. Звездаца, общ. Варна /ПИ 30497.505.846/	
ВЪЗЛОЖИТЕЛИ	Веселин Желев Тишев Веселина Великова Тишева
ПРОЕКТАНТИ	арх. Н. Никола инж. Вл. Андреев
дата: 06.2019г.	Мащаб: М 1:1000
	лист: 1/1

КАДАСТЪР
 ПЛАН ЗА РЕГУЛАЦИЯ И ЗАСТРОЯВАНЕ
 РЕГИСТРАЦИЯ
 Регистрационен номер: 07984
 ИМЕНА: ВЛАДИСЛАВ
 ИЗДАНА: АНДРЕЕВ

ИМЕНА: НАТАЛИЯ
 СТЕФИЯ НИКОЛА
 РЕГИСТРАЦИЯ