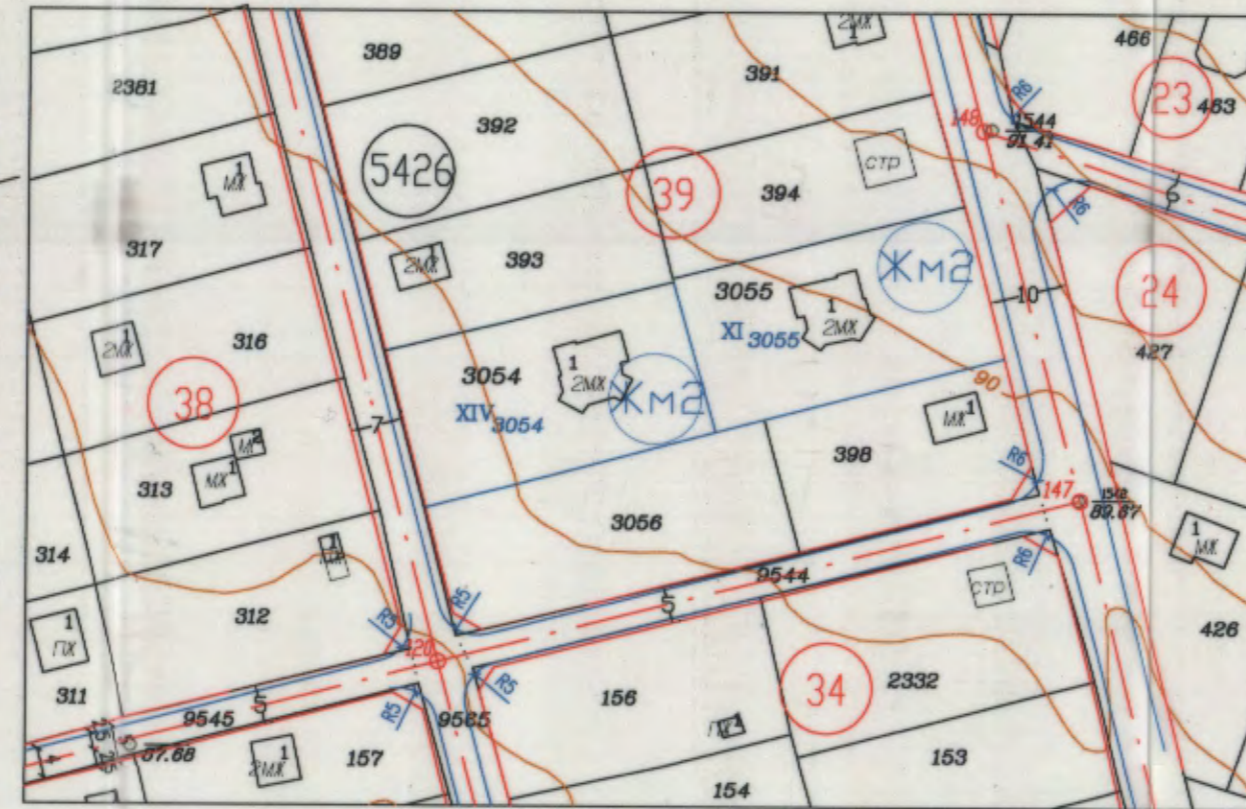
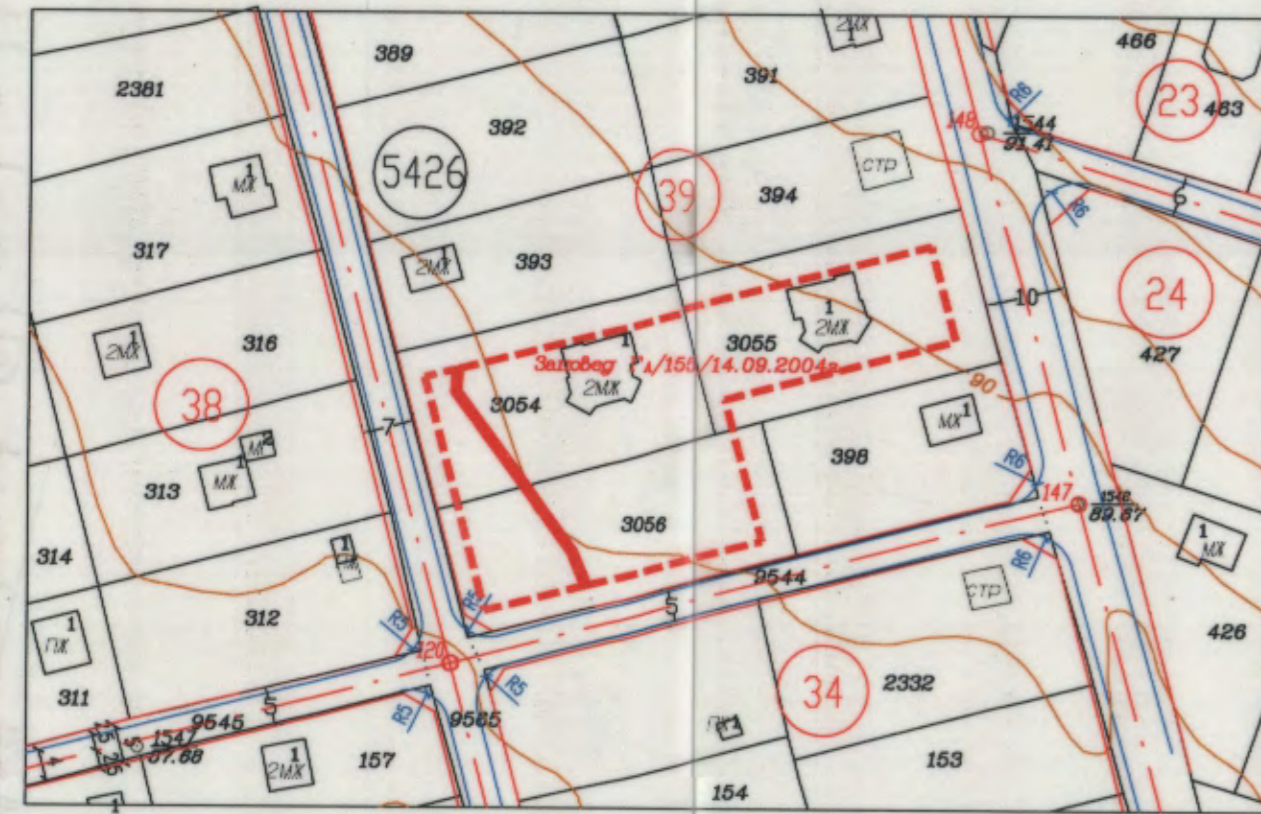
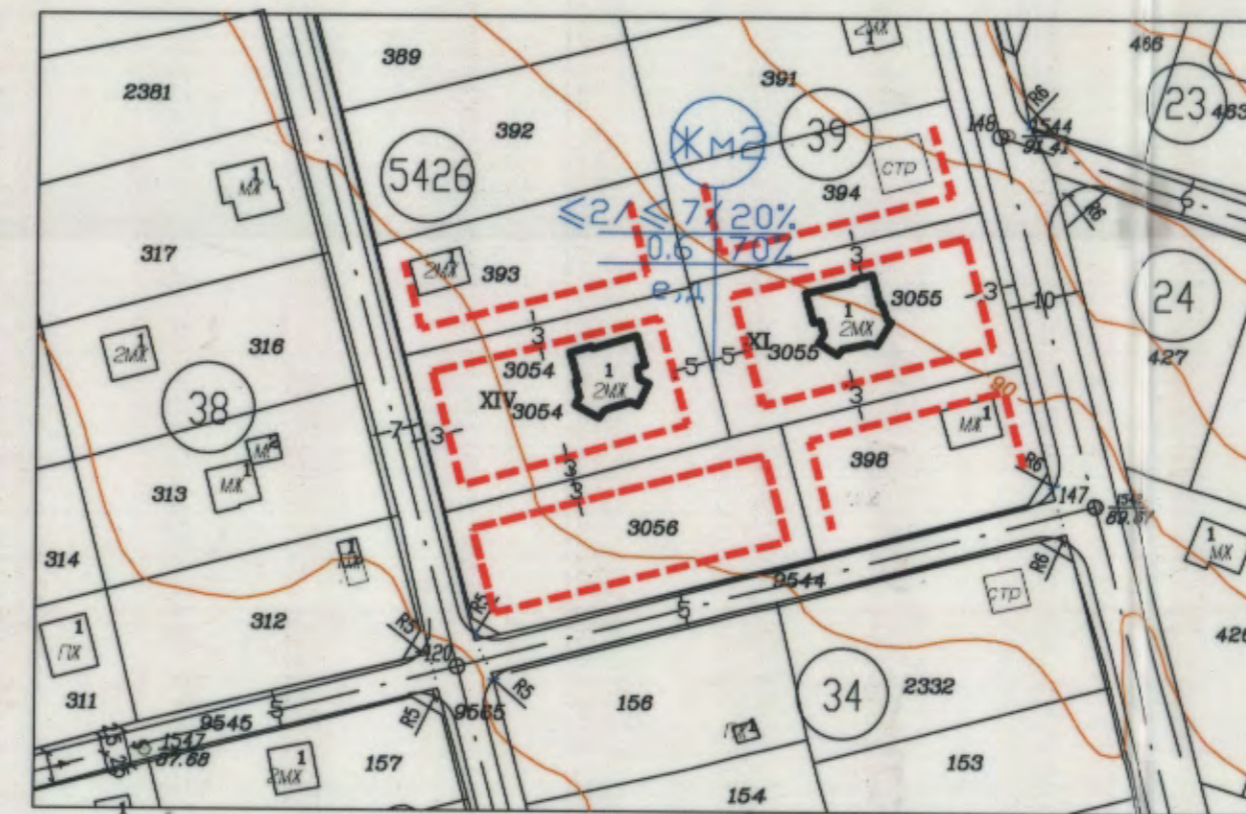


ИЗВАДКА от действащ ПУР
на СО "Ракитника" гр. Варна,
Одобен със Решение 197-13, Протокол 8/28.01.2004г.
на Общински съвет, гр. Варна,
и Кадастрална карта, Одобрена със Заповед
No PД-18-92/14.10.2008г. на ИД на АГКК

ПЛАН ЗА РЕГУЛАЦИЯ
М 1:1000



ПЛАН ЗА РЕГУЛАЦИЯ и ЗАСТРОЯВАНЕ
М 1:1000



ПУП - ПРЗ
за УПИ XI-3055 /ПИ10135.5426.3055 по КК/
и УПИ XIV-3054 /ПИ 10135.5426.3054 по КК /
кв.39 по плана на СО "Ракитника", гр. Варна

ОБЩИНА ВАРНА
ОДОБРЯВАМ
ЗАПОВЕД No P.90/06.03.2009.
ЗАМЕСТИК-КМЕТ: ПЕЙЧО ПЕЙЧЕВ

Графичната част е неразделна от текстовата
част от Заповед.....

номер на квартала	номер на УПИ	устройствена зона	устройствено предназначение на поземления имот	етажност (височина в метри)	плътност на застрояване	Кинт	минимална озеленена площ	начин на застрояване	забележка	
									площ ПИ кв. м.	площ УПИ кв. м.
39	XI-3055	Жм2	за жилищно строителство	≤ 2/≤ 7	20%	0.6	70 %	е	819	
39	XIV-3054	Жм2	за жилищно строителство	≤ 2/≤ 7	20%	0.6	70 %	е	813	

Номер квартал	Номер УПИ	Площ на ПИ /в кв.м./	Придадена част по регулация /в кв.м./	Отн. площ за общ. мероприятия /в кв.м./	Отн. площ за общ. мероприятия /в %/	Площ на УПИ по ПРЗ /в кв.м./
39	XI-3055	819	0	0	0	819
39	XIV-3054	819	0	6	0.7%	813

ПУП - ПРЗ за УПИ XI-3055 /ПИ10135.5426.3055 по КК/ и УПИ XIV-3054 /ПИ 10135.5426.3054 по КК / кв.39 по плана на СО "Ракитника", гр. Варна

ВЪЗЛОЖИТЕЛ: "Екобон"ООД

ЧАСТ: ГРАДОУСТРОЙСТВО

ПРОЕКТАНТ: арх. АНТОНИЯ ДОНЕВА

ПРОЕКТАНТ: инж. Т.Ванярова

М 1:1000

2019г.