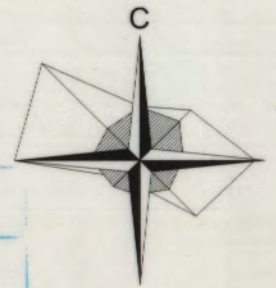


ПОДРОБЕН УСТРОЙСТВЕН ПЛАН /ПУП/ - ПЛАН ЗА РЕГУЛАЦИЯ И ЗАСТРОЯВАНЕ /ПРЗ/

за УПИ XVII-6124, кв. 131 по ПУР на со "Траката "

(ПИ 10135.2520.6124 по КК на гр. Варна)

М 1:1000



ИЗВАДКА ОТ ДЕЙСТВАЩ ПЛАН
ПУР, одобрен с реш. № 551-6 от
26 и 27.07.2012 г. на ОбС Варна
на со "Ваялар", "Траката" и "Горна Трака"
кад. карта, одобрена със заповед
№ 18-92/14.10.2008г. на Изп. директор АГКК

ОБЩИНА ВАРНА

ОДОБРЯВАМ

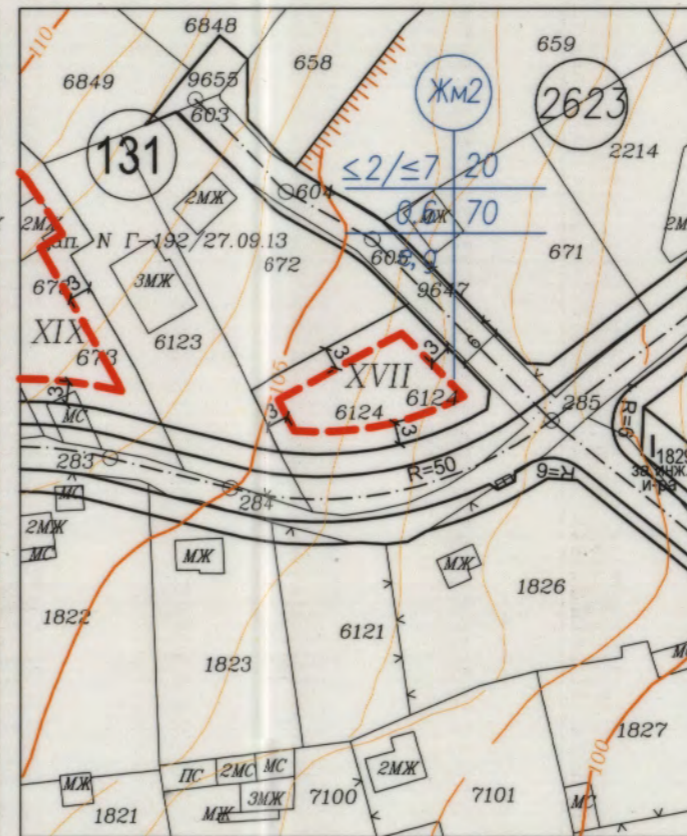
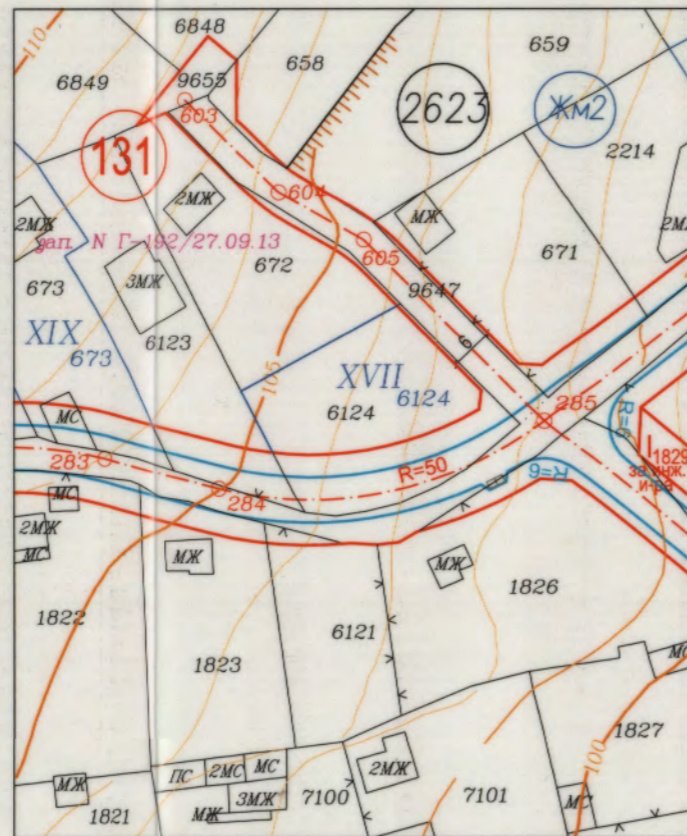
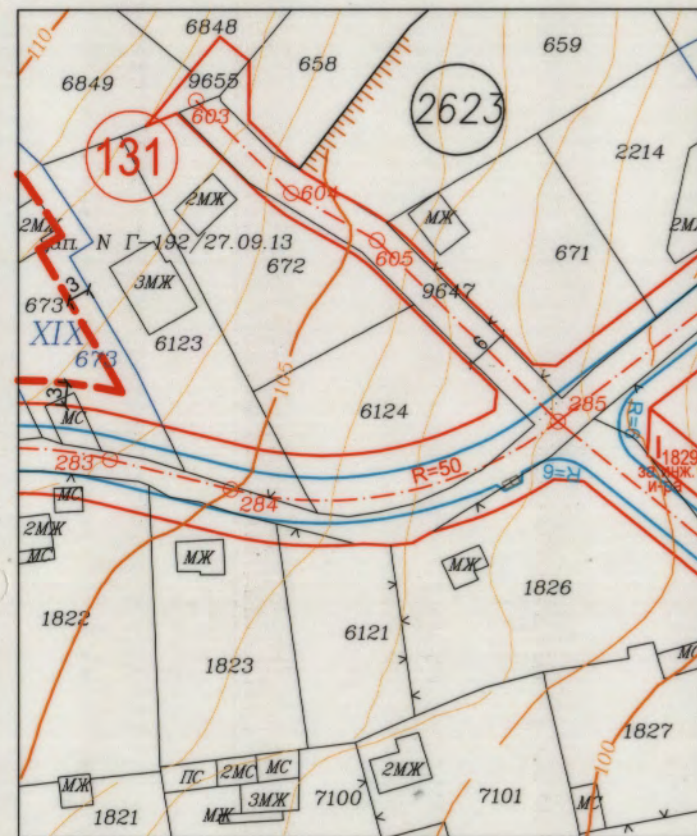
ЗАПОВЕД № 18/28.01.2020г.

ЗАМЕСТНИК-КМЕТ: *[Signature]*

ПЕЙЧО ПЕЙЧЕР

ПЛАН ЗА РЕГУЛАЦИЯ

ПЛАН ЗА РЕГУЛАЦИЯ И ЗАСТРОЯВАНЕ



[Handwritten signatures and stamps]

Номер квартал	Номер УПИ	Площ на ПИ /в кв.м./	Площ на УПИ по ПРЗ /в кв.м./	ПИ с установено предназначение	Устройствена зона	Етажност	Височина /в м/	Градоустр. параметри			Начин на застрояване
								Плътност на застр. /в %/	Кинг	Мин. озел. площ /в %/	
131	XVII-6124	613	384	жил.	Жм2	≤ 2/≤ 7	20	0.6	70	е	

КАМАРА НА ИНЖЕНЕРИТЕ В ИНВЕСТИЦИОННОТО ПРОЕКТИРАНЕ
ПЪЛНА ПРОЕКТАНСКА ПРАВОСПОСОБНОСТ
Регистрационен № 07373
инж. ТАНКА
ИЛИЕВА ВАНГАРОВА
Подпис: *[Signature]*
важи с валидно удостоверение

ПОДРОБЕН УСТРОЙСТВЕН ПЛАН - ПРЗ за УПИ XVII-6124, кв. 131 по ПУР на со "Траката" гр. Варна		М 1:1000
Възложител:	"Болгарстрой инвест" ООД	
Част:	Градоустройство	
Фаза:	Окончателен	
План за застрояване:	арх. Емилия Рашева	
План за регулация:	инж. Танка Вангарова	
Дата на проектиране:	юли, 2019 г.	