

ПОДРОБЕН УСТРОЙСТВЕН ПЛАН /ПУП/ - ПЛАН ЗА РЕГУЛАЦИЯ И ЗАСТРОЯВАНЕ /ПРЗ/

за УПИ XLIII-436, кв. 163 по ПУР на со "Траката "

(ПИ 10135.2520.436 по КК на гр. Варна)

М 1:1000

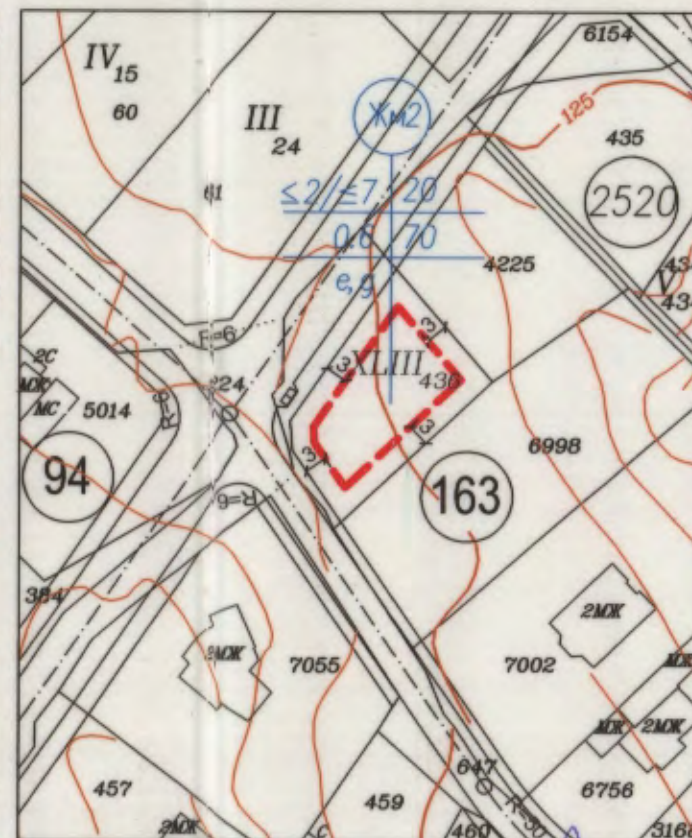
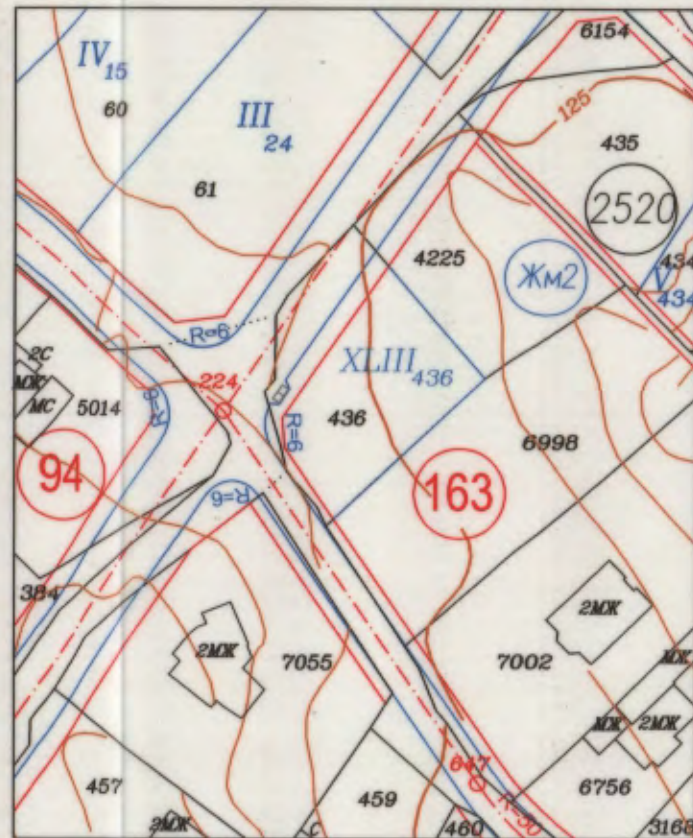
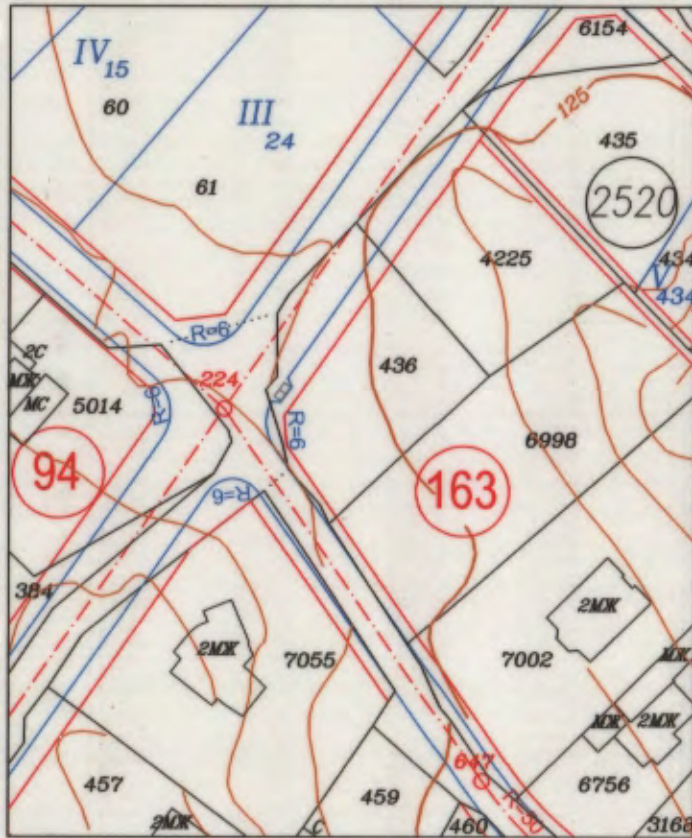


ИЗВАДКА ОТ ДЕЙСТВАЩ ПЛАН
ПУР, одобрен с реш. № 551-6 от
26 и 27.07.2012 г. на ОбС Варна
на со "Ваялар", "Траката" и "Горна Трака"
кад. карта, одобрена със заповед
№ 18-92/14.10.2008г. на Изп. директор АГКК

ОБЩИНА ВАРНА
ОДОБРЯВАМ
ЗАПОВЕД № Г-74/0603-2020
ЗАМЕСТНИК-КМЕТ: Пейчо Пейчев
ПЕЙЧО ПЕЙЧЕВ

ПЛАН ЗА РЕГУЛАЦИЯ

ПЛАН ЗА РЕГУЛАЦИЯ И ЗАСТРОЯВАНЕ



ПЪЛНА ПРОЕКТАНСКА ПРАВОСПОСОБНОСТ
арх. ЕМИЛИЯ
ИВАНОВА РАШЕВА
Per. №: 03541
ПОДПИС: Emilia

КАМАРА НА ИНЖЕНЕРИТЕ В ИНВЕСТИЦИОННОТО ПРОЕКТИРАНЕ
ПЪЛНА ПРОЕКТАНСКА ПРАВОСПОСОБНОСТ
Регистрационен № 07373
инж. ТАНКА
ИЛИЕВА ВАНГАРОВА
ПОДПИС: Tanka
ВАЛИДНО УДОСТОВЕРЕНИЕ ЗА ПЪЛНА ПРОЕКТАНСКА ПРАВОСПОСОБНОСТ

Номер квартал	Номер УПИ	Площ на ПИ /в кв.м./	Площ на УПИ по ПРЗ /в кв.м./	ПИ с установено предназначение	Устройствена зона	Етажност Височина /в м/	Градоустр. параметри			Начин на застрояване
							Плътност на застр. /в %/	Кинт	Мин. озел. площ /в %/	
163	XLIII-436	630	439	жкл.	Жм2	≤ 2/≤ 7	20	0.6	70	е

ПОДРОБЕН УСТРОЙСТВЕН ПЛАН - ПРЗ		М 1:1000
за УПИ XLIII-436, кв. 163 по ПУР на со "Траката" гр. Варна		
Възложител:	Тома и Елисавета Тотевни	
Част:	Градоустройство	
Фаза:	Окончателен	
План за застрояване:	арх. Емилия Рашева <u>Emilia</u>	
План за регулация:	инж. Танка Вангарова <u>Tanka</u>	
Дата на проектиране:	октомври, 2019 г.	