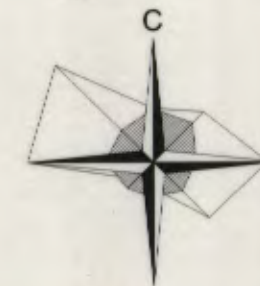


# ПОДРОБЕН УСТРОЙСТВЕН ПЛАН /ПУП/ - ПЛАН ЗА РЕГУЛАЦИЯ И ЗАСТРОЯВАНЕ /ПРЗ/

за УПИ IV-1836, кв. 50 по ПУР на со "Добрева чешма "

(ПИ 10135.2510.1836 по КК на гр. Варна)

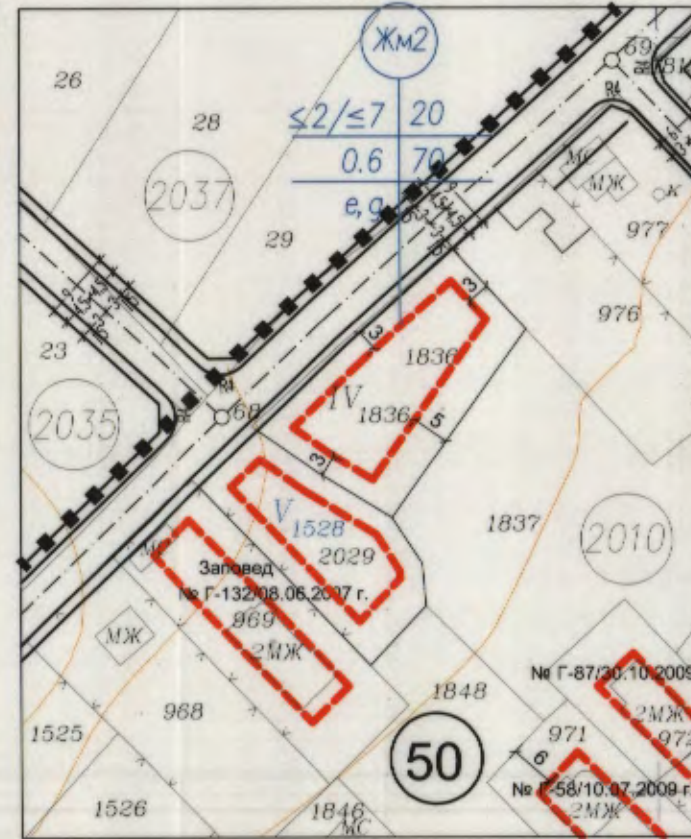
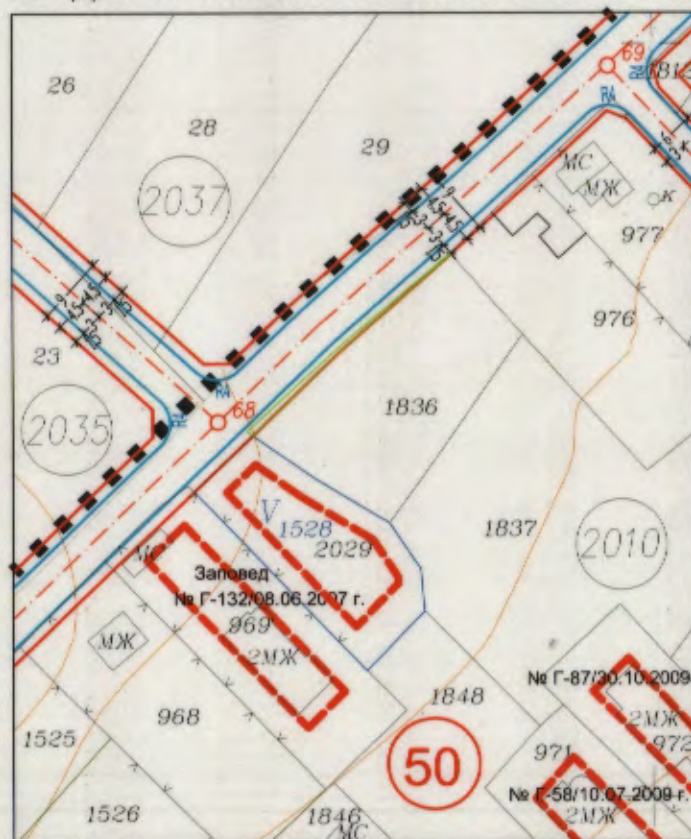
М 1:1000



ИЗВАДКА ОТ ДЕЙСТВАЩ ПЛАН  
ПУР, одобрен с реш. № 272-6 от  
28.03.2012 г. на ОбС Варна  
на со "Добрева чешма" гр. Варна  
кад. карта, изменена със заповед  
№ КД-14-03-1307/05.10.2010г. на АГКК

ПЛАН ЗА РЕГУЛАЦИЯ

ПЛАН ЗА РЕГУЛАЦИЯ И ЗАСТРОЯВАНЕ



**ОБЩИНА ВАРНА**  
**ОДОБРЯВАМ**  
ЗАПОВЕД № 5-72/06.03.2020г.  
ЗАМЕСТНИК-КМЕТ: *Пейчо Пейчев*  
**ПЕЙЧО ПЕЙЧЕВ**



Таблица по чл. 16, ал. 1 от ЗУТ

Номер квартал	Номер УПИ	Площ на ПИ /в кв.м./	Площ на УПИ по ПРЗ /в кв.м./	ПИ с установено предназначение	Устройствена зона	Етажност	Градоустр. параметри			Начин на застрояване
							Височина /в м/	Плътност на застр. /в %/	Кинт	
50	IV-1836	605	586	жил.	Жм2	≤ 2/≤ 7	20	0.6	70	е

Номер квартал	Номер УПИ	Площ на ПИ /в кв.м./	Придаваема част по регулация /в кв.м./		Площ на УПИ по ПРЗ /в кв.м./
			Отн. площ за общ. мероприятия /в кв.м./	Отн. площ за общ. мероприятия /в %/	
50	IV-1836	605	0	19	586

ПОДРОБЕН УСТРОЙСТВЕН ПЛАН - ПРЗ за УПИ IV-1836, кв. 50 по ПУР на со "Добрева чешма" гр. Варна		М 1:1000
Възложител:	Николай и Славина Йовчеви	
Част:	Градоустройство	
Фаза:	Окончателен	
План за застрояване:	арх. Цвета Жекова	
План за регулация:	инж. Танка Вангарова	
Дата на проектиране:	август, 2019 г.	