

ПОДРОБЕН УСТРОЙСТВЕН ПЛАН /ПУП/ - ПЛАН ЗА РЕГУЛАЦИЯ И ЗАСТРОЯВАНЕ /ПРЗ/

за УПИ VI-4208, кв. 195 по ПУР на со "Горна Трака "

(ПИ 10135.2623.4208 по КК на гр. Варна)

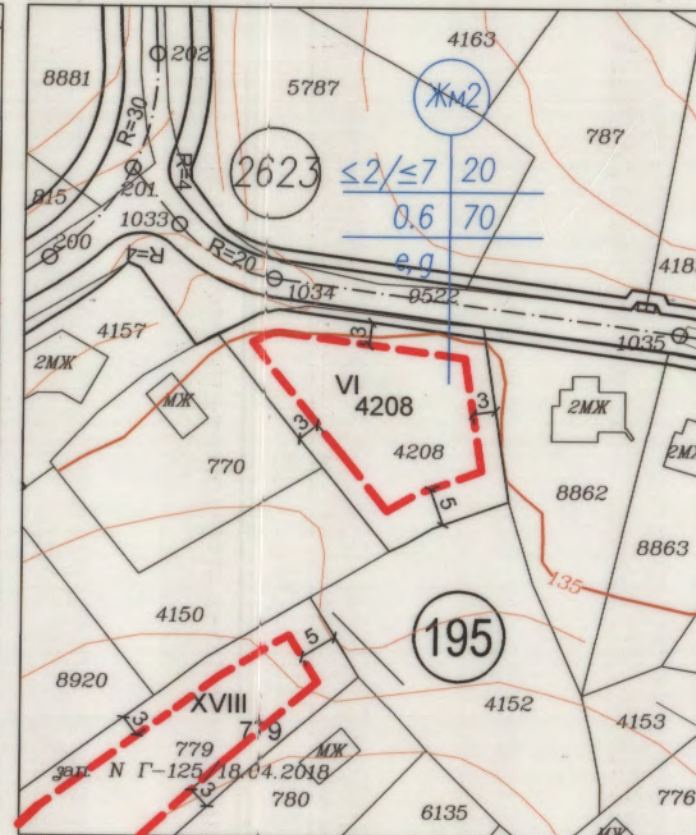
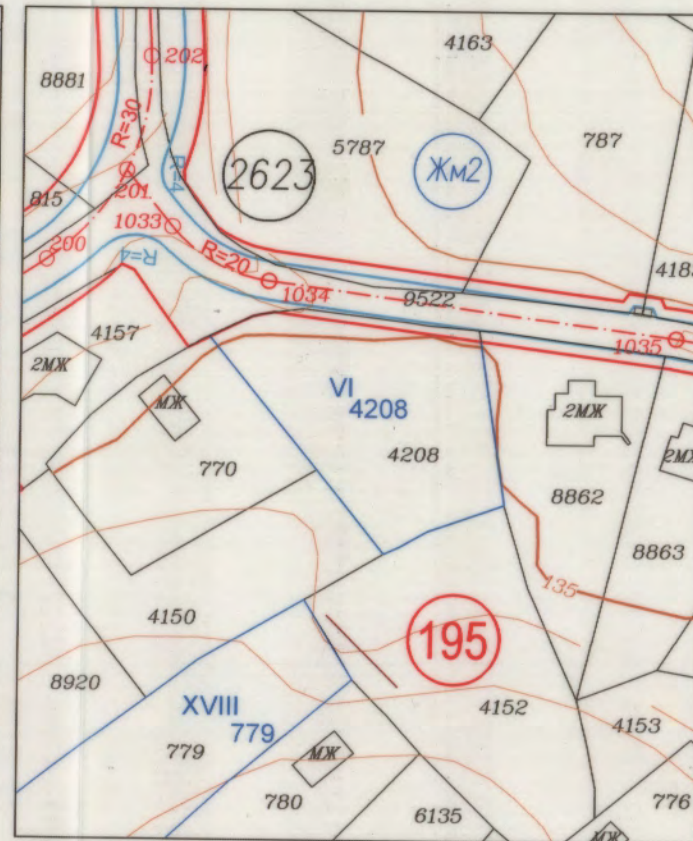
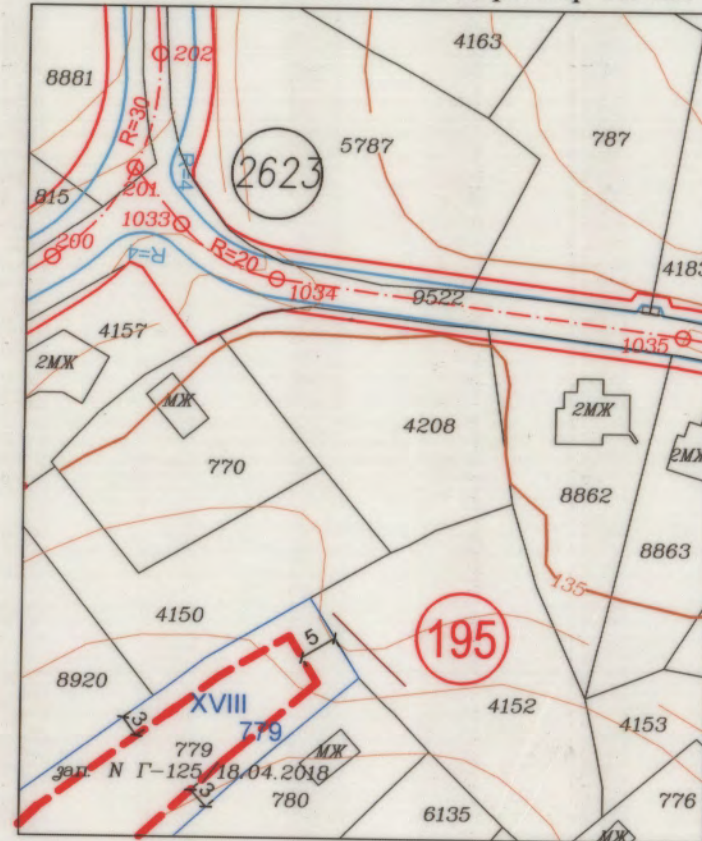
М 1:1000



ИЗВАДКА ОТ ДЕЙСТВАЩ ПЛАН
ПУР, одобрен с реш. № 551-6 от
26 и 27.07.2012 г. на ОбС Варна
на со "Ваялар", "Траката" и "Горна Трака"
кад. карта, одобрена със заповед
№ 18-92/14.10.2008г. на Изп. директор АГКК

ПЛАН ЗА РЕГУЛАЦИЯ

ПЛАН ЗА РЕГУЛАЦИЯ И ЗАСТРОЯВАНЕ



ОБЩИНА ВАРНА
ОДОБРЯВАМ
ЗАПОВЕД № Г-ЧВ/М.О.С. 2020
ЗАМЕСТИК-КМЕТ: ПЕЙЧО ПЕЙЧЕВ

ПЪЛНА ПРОЕКТАНТСКА ПРАВОМОЩНОСТ
арх. ЕМИЛИЯ РАШЕВА
Per. №: 03641

Номер квартал	Номер УПИ	Площ на ПИ /в кв.м./	Площ на УПИ по ПРЗ /в кв.м./	ПИ с установено предназначение	Устройствена зона	Етажност	Височина /в м/	Градоустр. параметри			Начин на застрояване
								Плътност на застр. /в %/	Клинт	Мин. озел. площ /в %/	
195	VI-4208	772	743	жил.	Жм2	≤ 2/≤ 7	20	0.6	70	е	

Таблица по чл. 16, ал. 1 от ЗУТ

Номер квартал	Номер УПИ	Площ на ПИ /в кв.м./	Придавана част по регулация /в кв.м./	Отн. площ за общ. мероприятия /в кв.м./	Отн. площ за общ. мероприятия /в %/	Площ на УПИ по ПРЗ /в кв.м./

КАМАРА НА ИНЖЕНЕРИТЕ В ИНВЕСТИЦИОННОТО ПРЕДИТРИЕ
ПЪЛНА ПРОЕКТАНТСКА ПРАВОМОЩНОСТ
Регистрационен № 07373
инж. ТАНКА ИЛИЕВА
Подпис: [Signature]

ПОДРОБЕН УСТРОЙСТВЕН ПЛАН - ПРЗ		М 1:1000
за УПИ VI-4208, кв. 195 по ПУР на со "Горна Трака" гр. Варна		
Възложител:	"Болгарстрой инвест" ООД	
Част:	Градоустройство	
Фаза:	Окончателен	
План за застрояване:	арх. Емилия Рашева	
План за регулация:	инж. Танка Вангарова	
Дата на проектиране:	юли, 2019 г.	