

ПОДРОБЕН УСТРОЙСТВЕН ПЛАН

план за регулация и застрояване на УПИ XIV-850 и УПИ XV-850 в кв. 57 и улична регулация от о.т. 523 до о.т. 524 по плана на СО "Под село" с. Звездица, общ. Варна - ПИ 30497.505.850 по КККР

ОБЩИНА ВАРНА

ОДОБРЯВАМ

ЗАПОВЕД № Г-408/27.12.2020г.
ЗАМЕСТИК-КМЕТ: _____

ПЕЙЧО ПЕЙЧЕВ

ИЗВАДКА

от ПУП ПУР на СО "Под село" с. Звездица
одобрен с Решение № 3217-13/2012 г. на ОС Варна
ПУП ПРЗ за УПИ XVI-1007 в кв. 57 - Заповед Г-56/15.03.2017 г.
и кад. карта одобрена със Заповед РД-18-17/06.03.2015 г.
М 1:1000

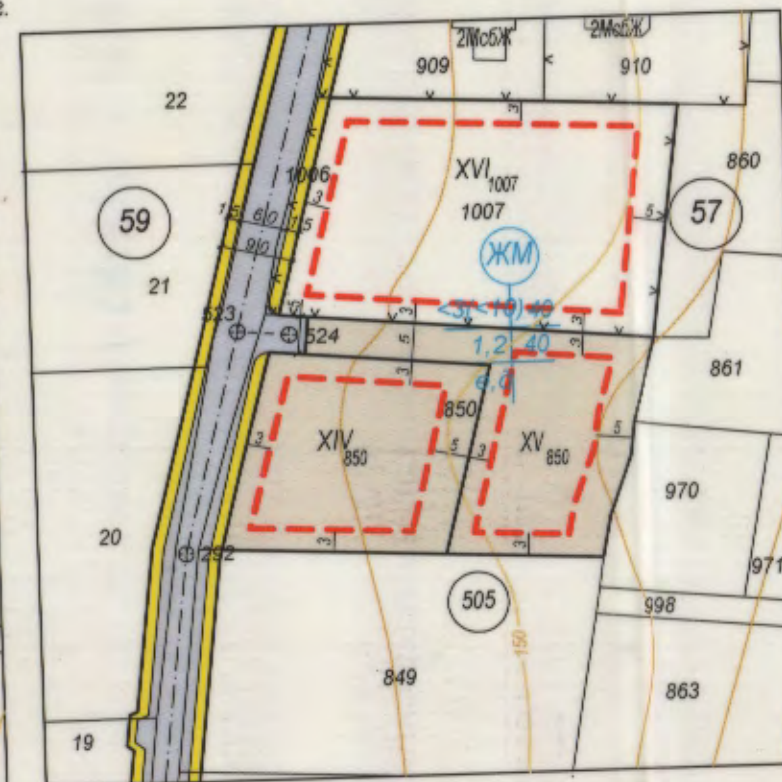
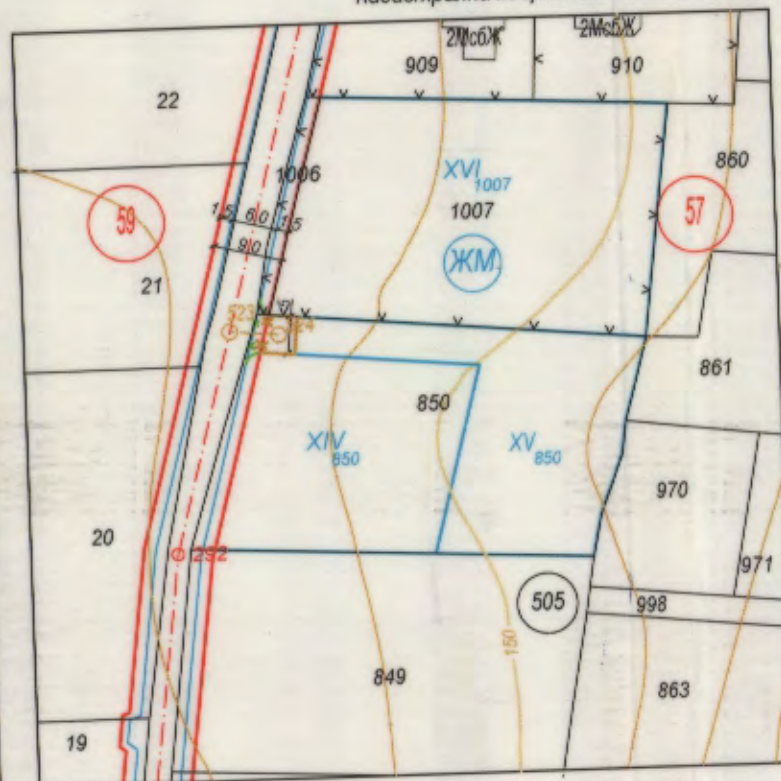
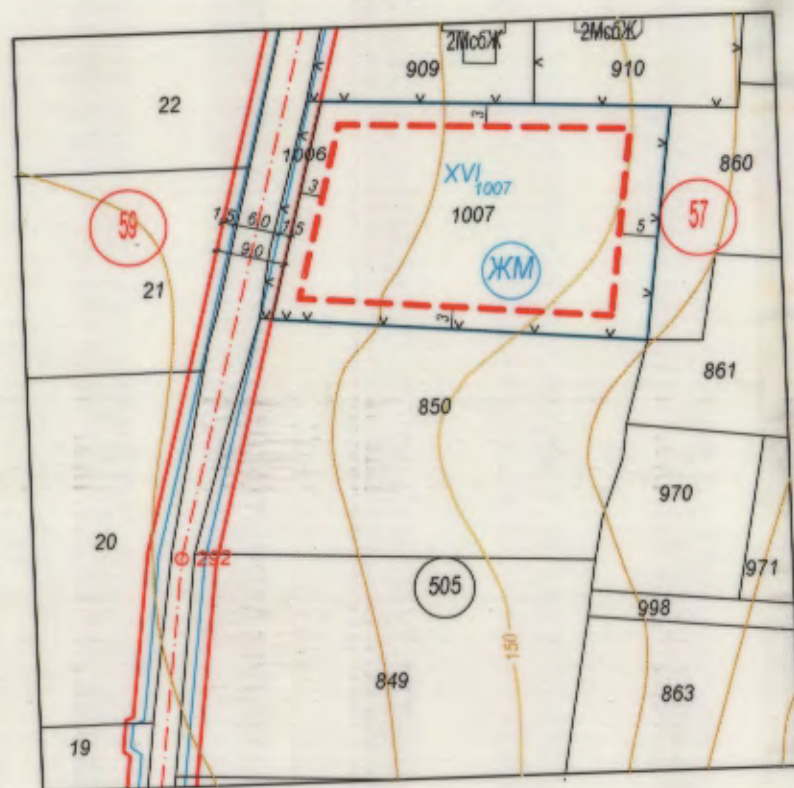
ПЛАН ЗА РЕГУЛАЦИЯ

М 1:1000

Кадастрална координатна система 2005 г.

ПЛАН ЗА ЗАСТРОЯВАНЕ

М 1:1000



Графичната част е неразделна от Заповед N:

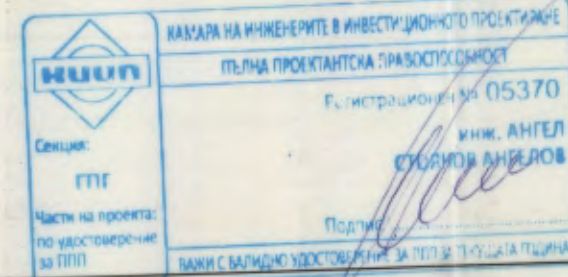
- Легенда
- Жилищна устр. зона
 - Улицы
 - Тротоари
 - Имотна граница
 - Улично рег. линия
 - Дворично рег. линия
 - Огр. линия на застрояване
 - Номер на квартал
 - Номер на УПИ
 - Номер на ПИ
 - Номер на кад. район

Показатели на застрояване

N: кв.	УПИ	УЗ	предназн.	ет(вис) м/мкс	пл% м/мкс	Кинт м/мкс	оз% м/мкс	застр.
57	XIV-850	ЖМ	жил.стр.	<3(<10)	40 %	1,2	40 %	е
57	XV-850	ЖМ	жил.стр.	<3(<10)	40 %	1,2	40 %	е

Таблица на площите

ПИ	площ	УПИ	площ	прехв. (м2)	прехв. (%)
30497.505.850	1586 м2	XIV-850	744 м2	98	6,18
		XV-850	744 м2		



ПУП ПРЗ за УПИ XIV-850 и УПИ XV-850 в кв. 57 и улична регулация от о.т. 523 до о.т. 524 по плана на СО "Под село" с. Звездица, общ. Варна

Част:	Устройствено планиране
Фаза:	Окончателен проект
Проектант:	арх. Катерина Христова
Проектант регулация:	инж. Ангел Ангелов
Възложител:	Виталий Митков Симеонов

гр. Варна - 2019 г.