

ПОДРОБЕН УСТОЙСТВЕН ПЛАН
 план извадка от проект на ПУП-ПРЗ
 за УПИ V-106 за жилищно строителство кв. 8,
 по плана на кв. Балъм дере, гр. Варна
 (ПИ с идент. 10135.4503.106 по КК на гр. Варна)

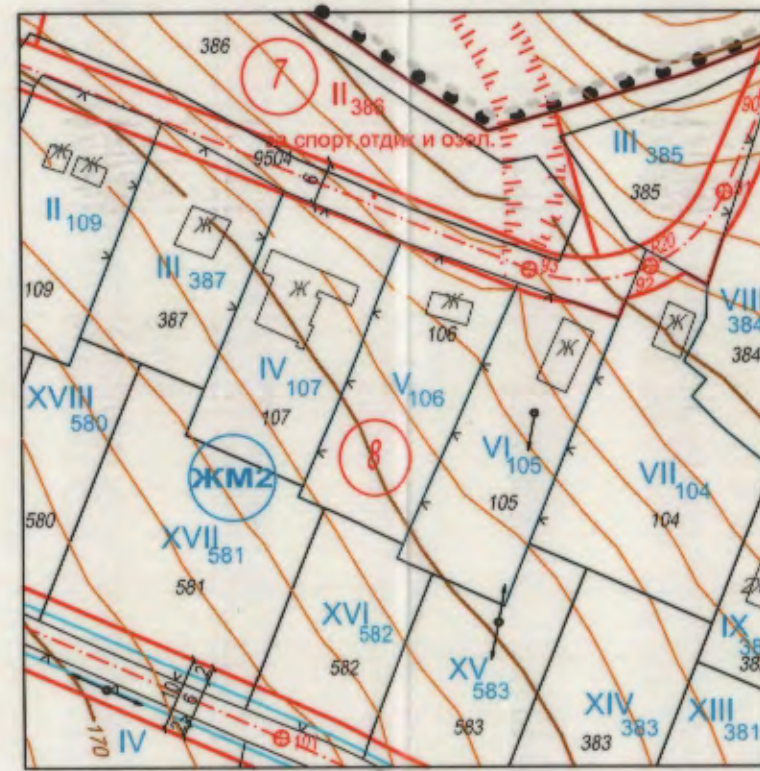
ИЗВАДКА

от
 проект на ПУП-ПРЗ за кв. Балъм дере и КК за ПИ с
 идентификатор 10135.4503.106, одобрена със Заповед за
 одобрение на КККР № РД-18-30/19.06.2007 г. на
 ИЗПЪЛНИТЕЛНИЯ ДИРЕКТОР НА АК,
 Заповед за изменение на КККР № КД-14-03-2709/18.10.2012 г.
 на НАЧАЛНИК НА СГКК - ВАРНА

ОБЩИНА ВАРНА
ОДОБРЯВАМ
 ЗАПОВЕД № Г-402/21.12.2020.
 ЗАМЕСТНИК-КМЕТ: Пейчо Пейчев
 ПЕЙЧО ПЕЙЧЕВ

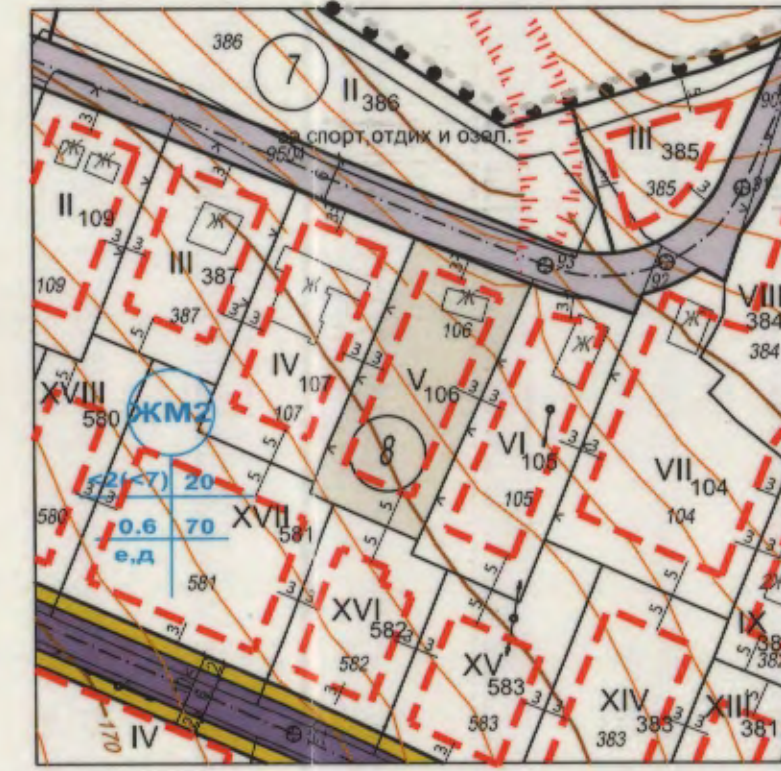


ПЛАН за РЕГУЛАЦИЯ

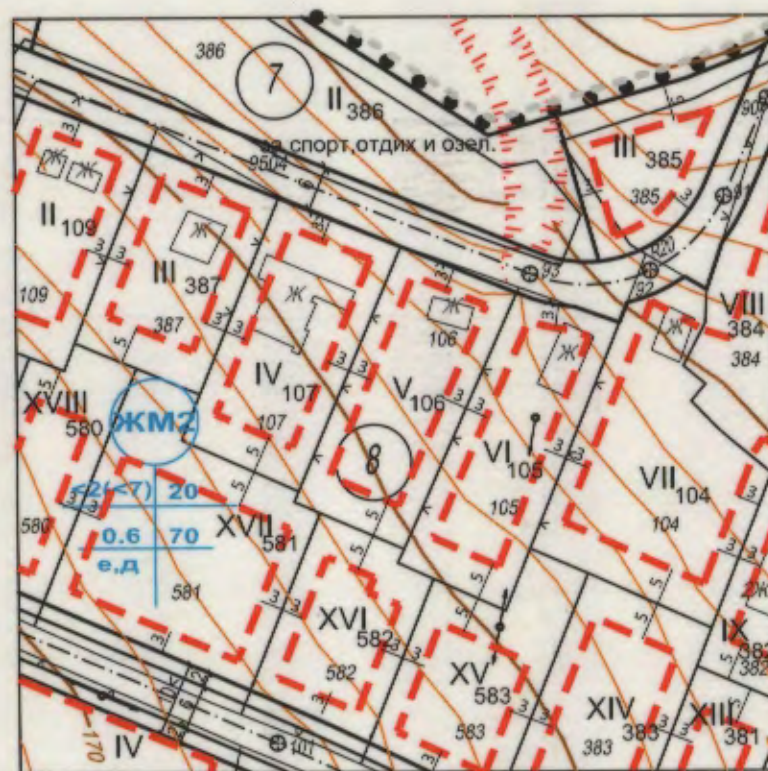


М 1:1000

ПЛАН за ЗАСТРОЯВАНЕ



М 1:1000



М 1:1000

Легенда

XLIX
413
Номер УПИ

5
Номер квартал

- устроителна зона ЖМ2
- първостепенна районна артерия IV-ти клас
- обслужваща улица VI-ти Б клас
- тротоар
- имотна граница
- улична регулация
- дворицна регулация
- Ограничителна линия на застрояване

ОБЩИНА ВАРНА
 ЗАДАЧА НА ИНЖЕНЕРИТЕ В ИНВЕСТИЦИОННОТО ПРОЕКТИРАНЕ
 ПО ПЪЛНА ПРОЕКТАНТСКА ПРАВОСПОСОБНОСТ
 Регистрационен № 16094
 Секция: ГПГ
 Проектант: арх. К. Христова
 Инж. С. Ангелов
 Подпис: К. Христова

ПЪЛНА ПРОЕКТАНТСКА ПРАВОСПОСОБНОСТ
 арх. КАТЕРИНА
 ГЕОРГИЕВА ХРИСТОВА
 Пер. № 0493
 Подпис: К. Христова

Пейчо Пейчев
 Таблица по чл. 16 от ЗУТ

ПИ 106 - площ	УПИ V ₁₀₆ - площ	отнето за улица	отнето
601 кв. м.	594 м ²	7 кв. м.	1.2%

кв. №	номер на УПИ	устр. зона	Площ м ²	ПИ с устан. предназнач.	етажност височина	Плътност макс.	Кинг. макс.	Озеленяване мин.	Начин на застрояване
8	V ₁₀₆	ЖМ2	594 м ²	за жил. стр.	<2(<7)	20%	0,6	70%	е
НОРМАТИВ					<2(<7)	20%	0,6	70%	е,д

Графичната част е неразделна част от текстовата част на Заповед №.....

ПРОЕКТАНТ:	арх. К.Христова	ВЪЗЛОЖИТЕЛИ:	Росица Станеева Христова
ПРОЕКТАНТ:	инж. С.Ангелов		
ФАЗА:	Окончателен Проект		
ОБЕКТ:	ПУП-ПРЗ план извадка от ПРЗ за УПИ V-106 за жил.стр., кв. 8 по плана на кв. Балъм дере, гр. Варна (ПИ с идент. 10135.4503.106 по КК на гр.Варна)		
		М 1:1000	03.2020