

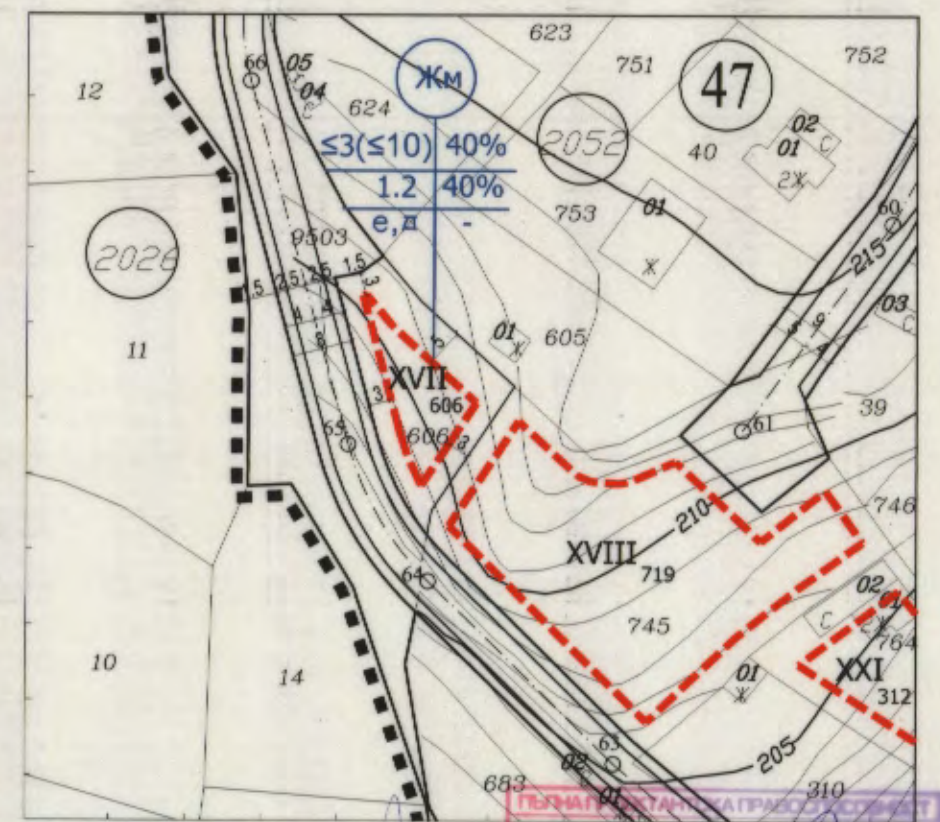
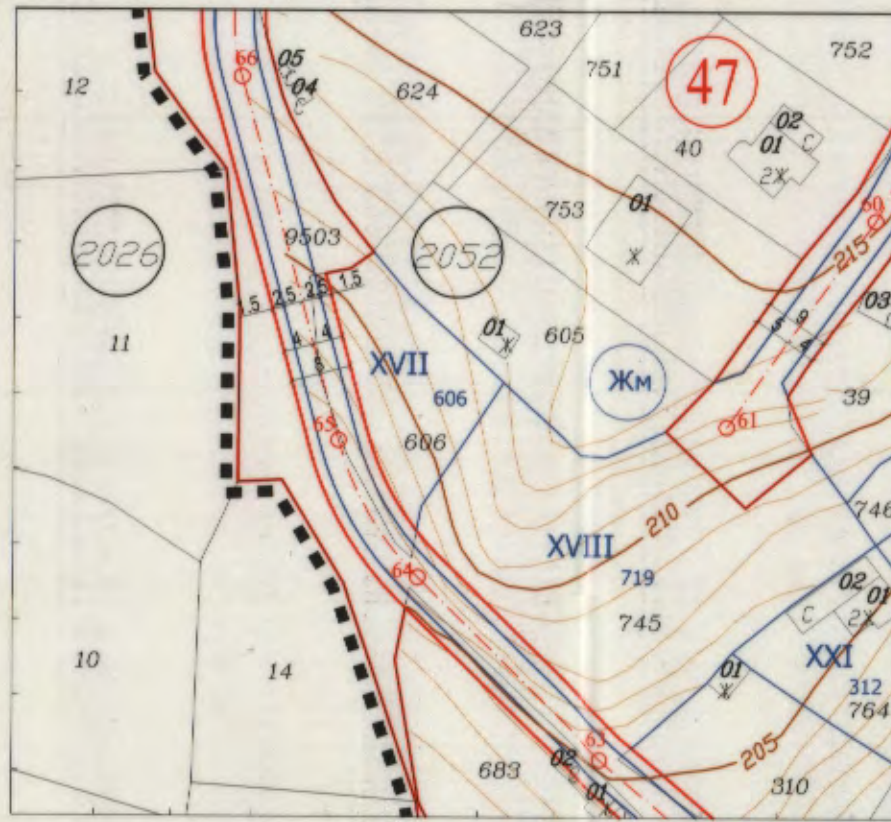
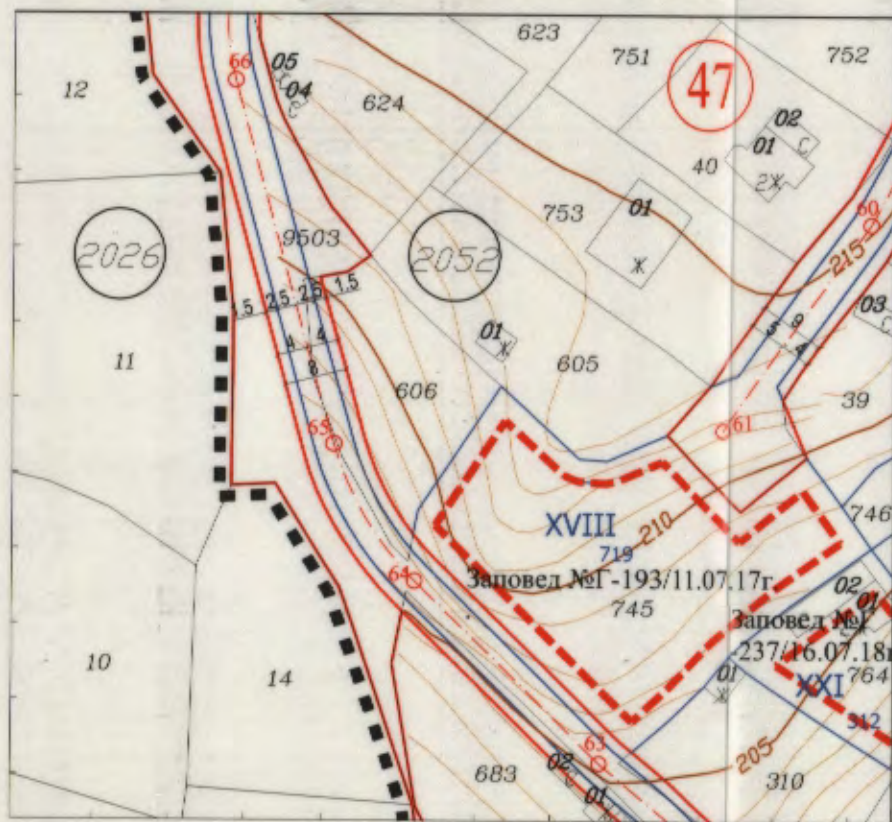
ПУП - ПРЗ за УПИ XVII-606, кв.47 по плана на СО "Виница север" на гр.Варна
 (ПИ с идентификатор 10135.2052.606 по КК на гр.Варна)
 М 1:1000

ОБЩИНА ВАРНА
ОДОБРЯВАМ
 ЗАПОВЕД № Г-400/21.12.2020г.
 ЗАМЕСТНИК-КМЕТ: *Пейчо Пейчев*
ПЕЙЧО ПЕЙЧЕВ

ИЗВАДКА ОТ ДЕЙСТВАЩ ПЛАН
 ПУП-ПУР НА СО "Виница север", одобрен с
 решение № 798-5/ 19.12.2012 г. на ОбС-Варна и
 кадастрална карта, одобрена със Заповед № РД-18-92 /
 14.10.2008 г. на ИД на АГКК - София М 1:1000

ПЛАН ЗА РЕГУЛАЦИЯ
 М 1:1000

ПЛАН ЗА РЕГУЛАЦИЯ И ЗАСТРОЯВАНЕ
 М 1:1000



Забележка:
 Графичната част е неделима от текстовата част на
 Заповед № / Г.
 на Зам.- Кмет на общ.Варна

КАМАРА НА ИНЖЕНЕРИТЕ В ИНВЕСТИЦИОННОТО ПРОЕКТИРАНЕ
 ПЪЛНА ПРОЕКТАНСКА ПРАВОСПОСОБНОСТ
 Регистрационен № 16322
 инж. РАЛИЦА МИЛЕНОВА ПЕЕВА
 Подпис: *Ралица Пеева*
 ВАЖНО С ВЪЗЛОЖИТЕЛЯ

ПЕРНАТА СТАНЦИЯ ЗА ПРОЦЕСИРАНЕ
 арх. ИЛИЯН Т. ВЛАДИМИРОВ
 Рег. № 0087
 Подпис: *Илиян Владимиров*

кв. №	номер на УПИ	площ на ПИ	площ на УПИ	устр. зона	ПИ с устан. предназн.	вис. в метри максимална	Плътност	Кинт.	Озеленяване	Начин на застрояване	Площ по чл.16 ал.1 от ЗУТ
47	XVII-606	540 м ²	413 м ²	Жм	за жилища	10	40%	1.2	40%	е	127 м ² 23.5%
По норматив				Жм	за жилища	10	40%	1.2	40%	е, д	

ПОДРОБЕН УСТРОЙСТВЕН ПЛАН /ПУП/ - ПЛАН ЗА РЕГУЛАЦИЯ И ЗАСТРОЯВАНЕ /ПРЗ/ за УПИ XVII-606, кв.47 по плана на СО "Виница север", гр. Варна

Възложител:	Янко Янков и Десислава Симеонова
Част:	Градоустройство
Фаза:	Окончателен проект
План за застрояване:	арх. Илиян Владимиров
План за регулация:	инж. Ралица Пеева
Дата на проектиране:	м. юли 2020г.