

Извадка от ПУП-ПУР на СО "Боровец - юг", одобрен с Решение No 2134-8 от Протокол No 21 от 24.03.2010г. на Общински съвет - гр. Варна и на част от Кадастралната Карта на гр.Варна одобрена със Заповед РД-18-73 от 23.06.2008г. на ИЗПЪЛНИТЕЛЕН ДИРЕКТОР НА АГКК

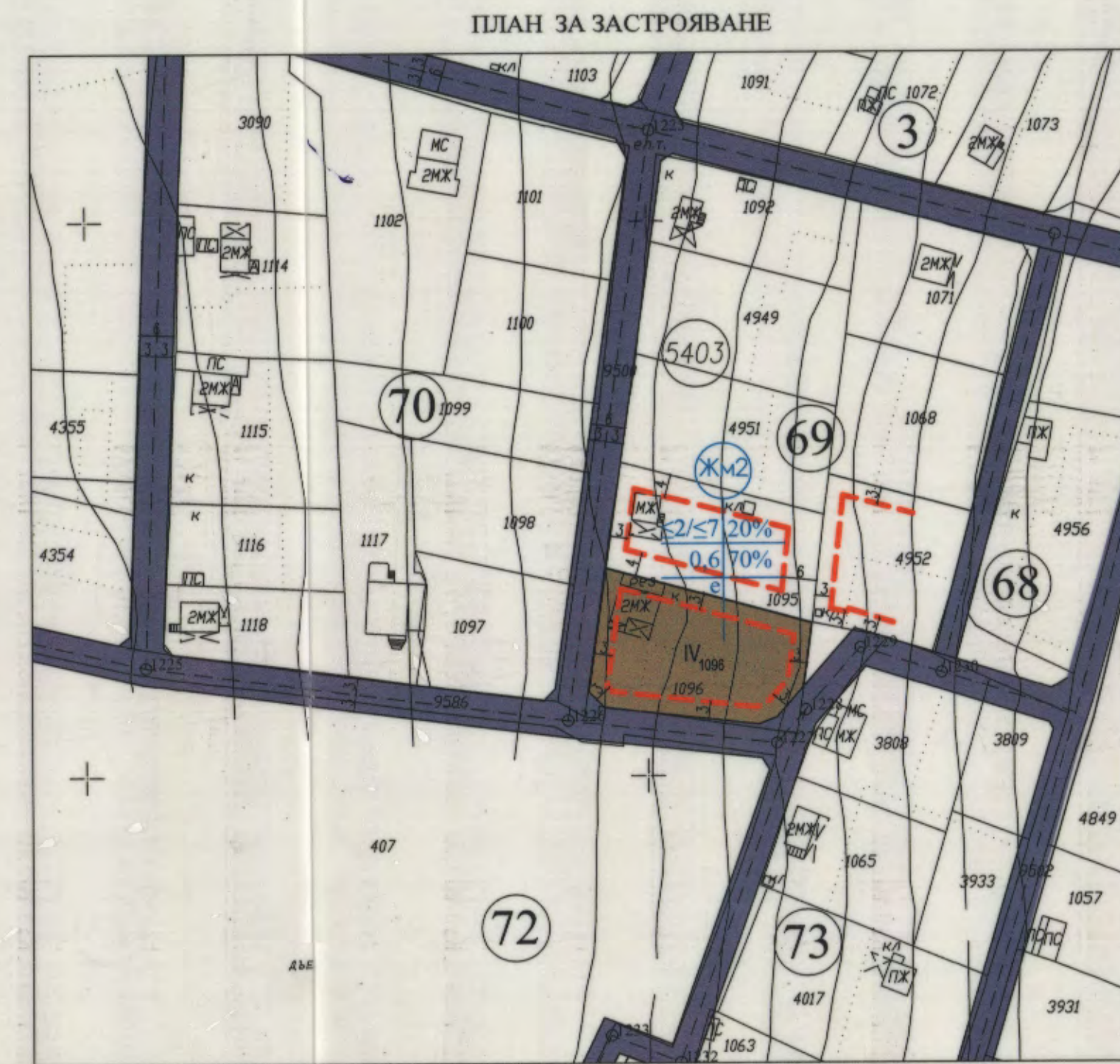
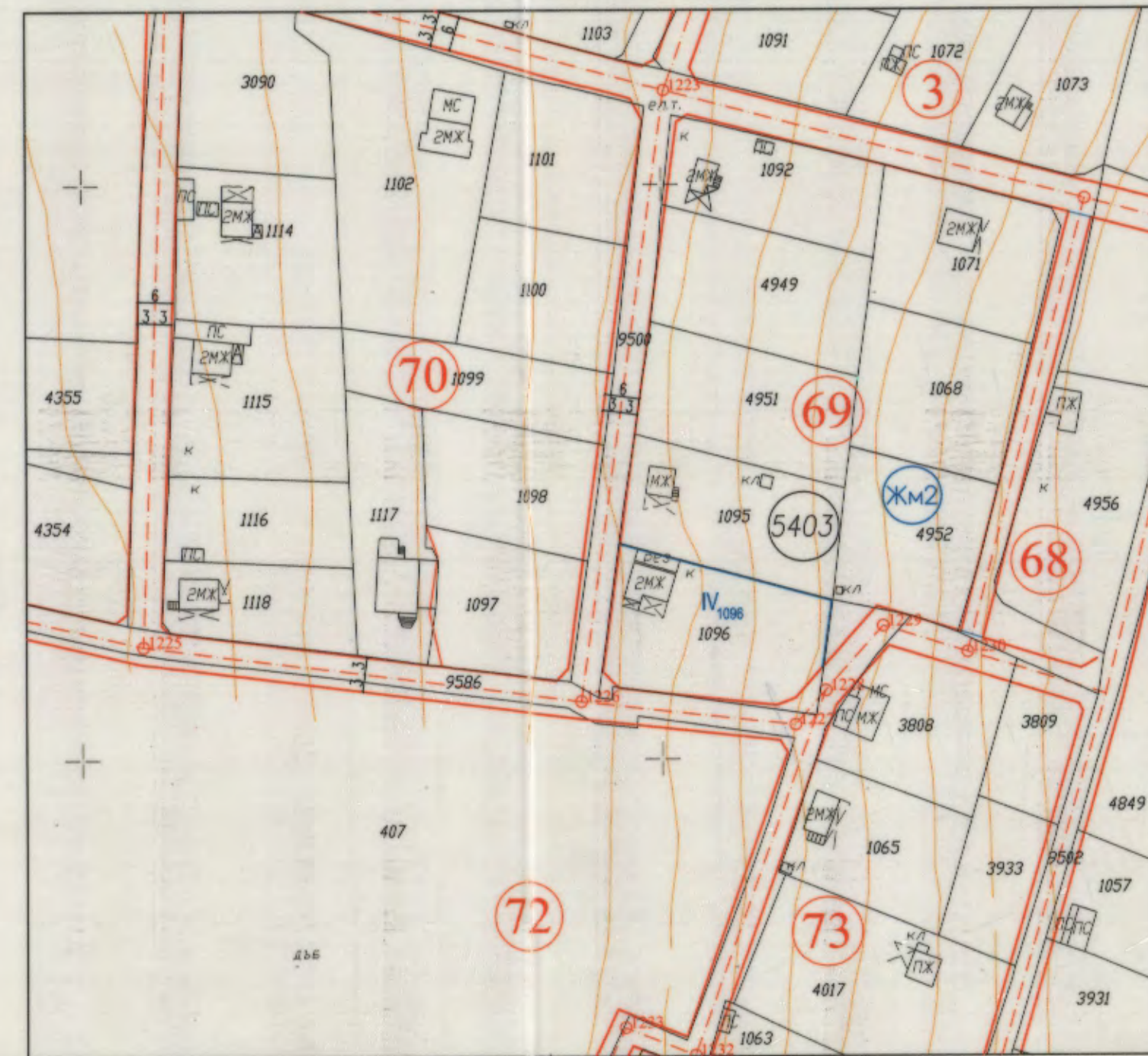
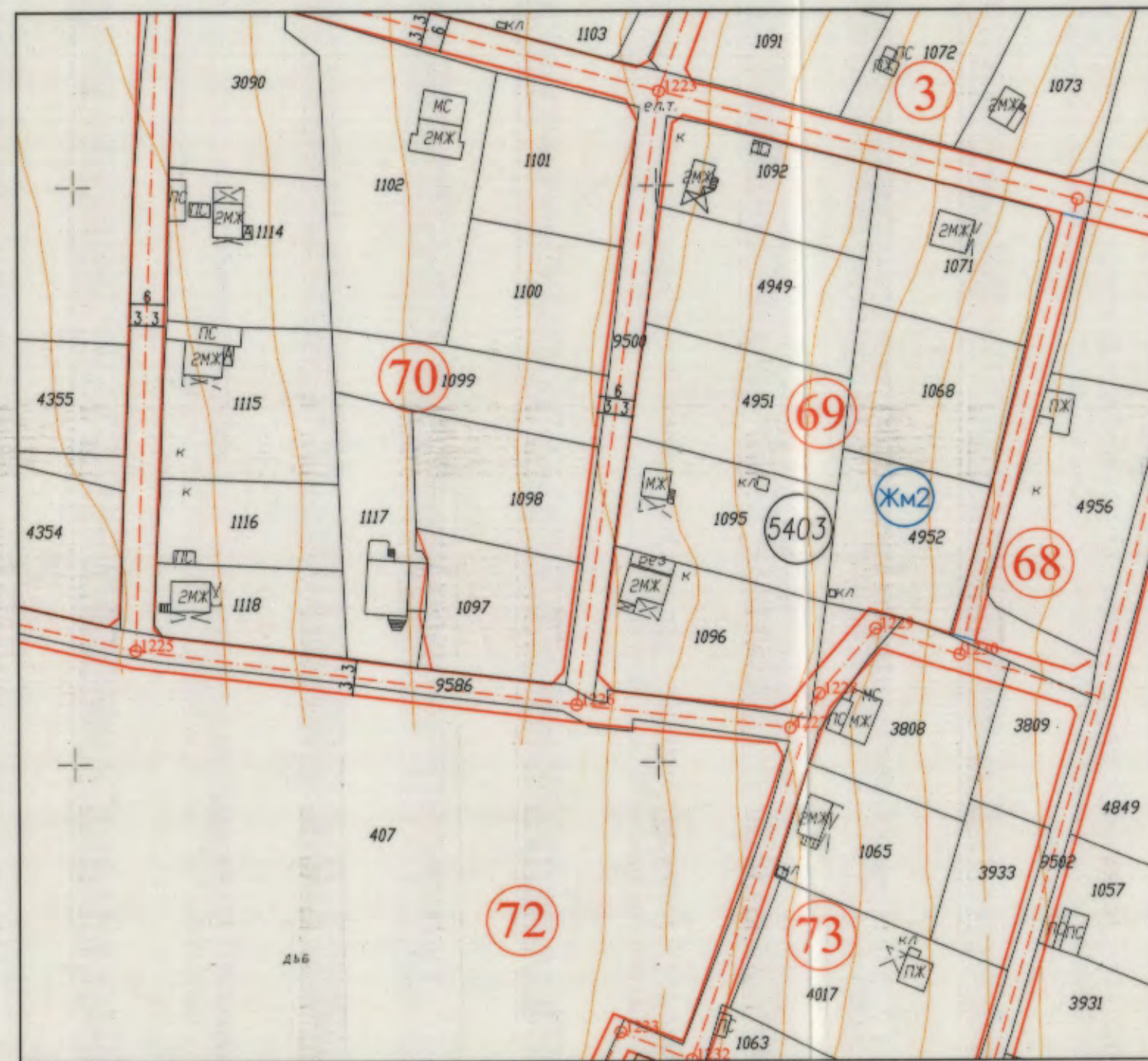


Таблица по чл.16, ал.1 от ЗУТ

№ на квартал	УПИ №	Устройствена зона	Поземлен имот с установено предназначение	Максимална етажност височина (м.)	Градоусройствени параметри			Начин на застрояване	площ ПИ м.кв.	площ УПИ по ПРЗ м.кв.
					Макс. плътност на застрояване (Пзастр) %	Максимална интензивност на застрояване(Кингт)	Минимална озеленена площ %			
69	IV-1096	ЖМ2	за жилищно стр-во	≤ 2 / ≤ 7	20	0.6	70	е	857	810

Забележка: Застроителните линии в имот 1095 са нанесени спрямо ПУП - ПЗ одобрен със Заповед ГА-72/18.10.2011г. Застроителните линии в имот 4952 са илюстративни

ЛЕГЕНДА:

- ЖИЛИЩНА УСТРОЙСТВЕНА ЗОНА с ниско застрояване, с допълнит. специф. изисквания
- УЛИЧНА МРЕЖА
- ОГРАНИЧИТЕЛНА ЛИНИЯ НА ЗАСТРОЯВАНЕ

- НОМЕР НА МАСИВ
- НОМЕР НА КВАРТАЛ ПРЗ
- НОМЕР НА УПИ ЗА ПРЗ
- НОМЕР НА ПИ

ПОДРОБЕН УСТРОЙСТВЕН ПЛАН /ЛУП/ - ПЛАН ЗА РЕГУЛАЦИЯ И ЗАСТРОЯВАНЕ /ПРЗ/ за УПИ IV-1096, кв.69 по плана на СО "Боровец - юг", гр.Варна (ПИ 10135.5403.1096 по КК на гр. Варна) М 1:1000

ОБЩИНА ВАРНА
ОДОБРЯВАМ
ЗАПОВЕД № 5380/02.02.2020г.
ЗАМЕСТИНИК-КМЕТ: ПЕЙЧО ПЕЙЧЕВ

Графичната част е неразделна от текстова част на Заповед №.....

ПРОЕКТАНТ НА ПЛАН ЗА ЗАСТРОЯВАНЕ
Арх. Милена Сабрутева

ПРОЕКТАНТ НА ПЛАН ЗА РЕГУЛАЦИЯ
Инж. Иван Иванов

КАМАРА НА ИНЖЕНЕРИТЕ В ИНВЕСТИЦИОННО ПРОЕКТИРВАНЕ
ПЪЛНА ПРОЕКТАНТСКА ПРАВОСОБНОСТ

REGISTRATION NO 11413
инж. ИВАН ВЪЛЧЕВ ИВАНОВ

02.2020г.

ПУП - ПРЗ за УПИ IV-1096, кв.69 по плана на СО "Боровец-юг", гр.Варна (ПИ 10135.5403.1096 по КК на гр. Варна)

ВЪЗЛОЖИТЕЛИ : Даниел Кирилов Димитров
Станислава Георгиева Петрова

ДАТА: 02. 2020г.

ЧЕРТЕЖ: № 1 ЧАСТ: Арх./Градоустройство ФАЗА: Окончателен проект МАЩАБ: 1 : 1000