

ПОДРОБЕН УСТРОЙСТВЕН ПЛАН /ПУП/ - ПЛАН ЗА РЕГУЛАЦИЯ И ЗАСТРОЯВАНЕ /ПРЗ/

за УПИ II-3069, кв. 35 по ПУР на со "Ракитника "

(ПИ 10135.5426.3069 по КК на гр. Варна)

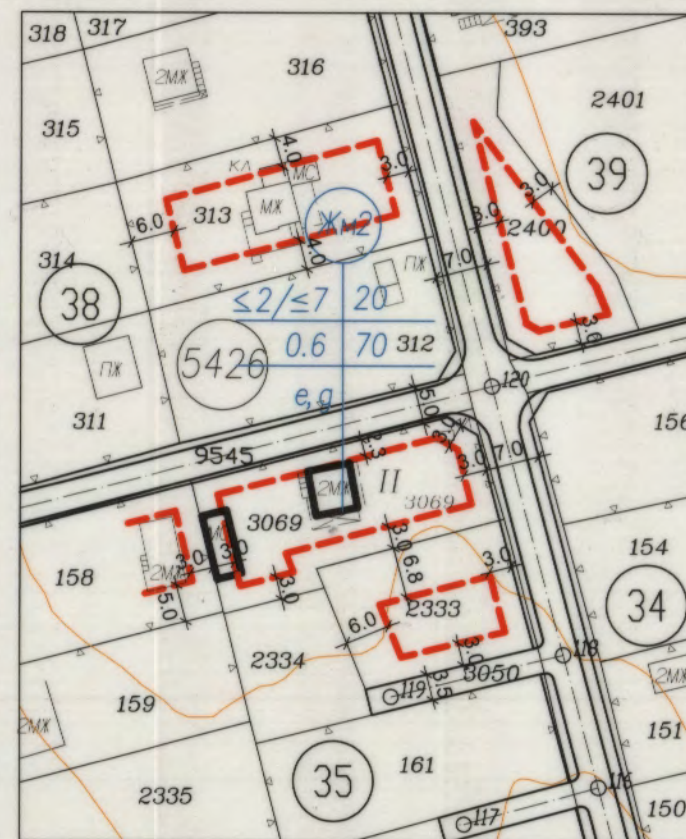
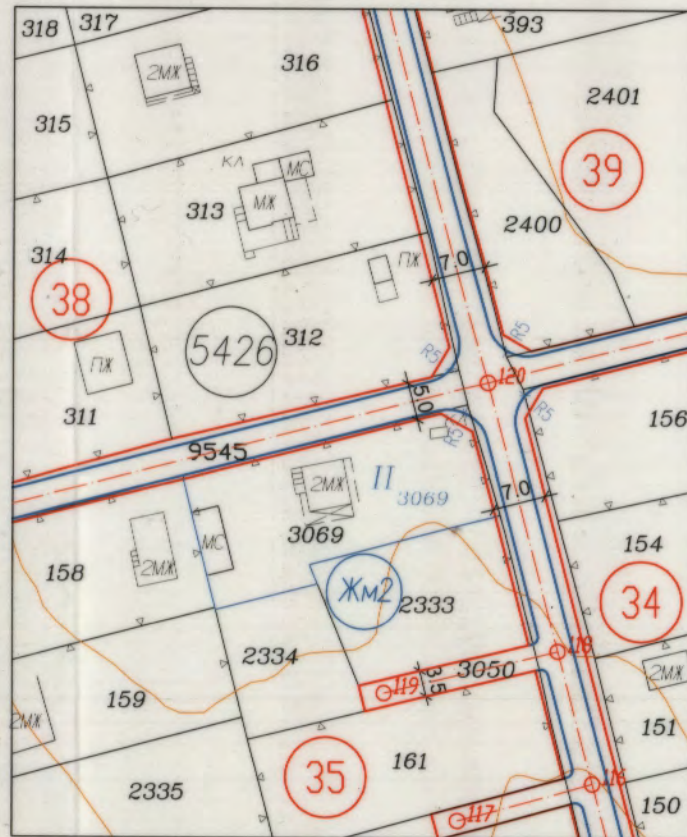
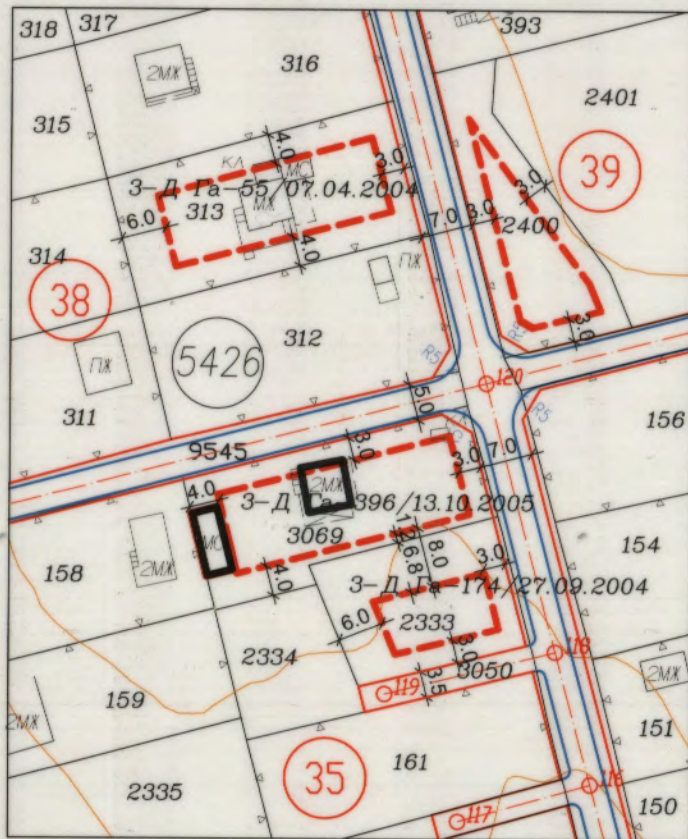
М 1:1000



ИЗВАДКА ОТ ДЕЙСТВАЩ ПЛАН
ПУР, одобрен с реш. № 179-13 от
п-л № 8/28.01.2004 г. на ОбС Варна
на со "Ракитника" и з-д № Га-396/13.10.2005 г.
кад. карта, изменена със заповед
№ КД-14-03-2233/27.08.13г. на Н-к СГКК Варна

ПЛАН ЗА РЕГУЛАЦИЯ

ПЛАН ЗА РЕГУЛАЦИЯ И ЗАСТРОЯВАНЕ



ОБЩИНА ВАРНА
ОДОБРЯВАМ
ЗАПОВЕД № Г-34/31.01.2020
ЗАМЕСТИК-КМЕТ: *[Signature]*
ПЕЙЧО ПЕЙЧЕВ

[Handwritten signatures and stamps]

Таблица по чл. 16, ал. 1 от ЗУТ

Номер квартал	Номер УПИ	Площ на ПИ /в кв.м./	Площ на УПИ по ПРЗ /в кв.м./	ПИ с установено предназначение	Устройствена зона	Етажност Височина /в м/	Градоустр. параметри			Начин на застрояване
							Плътност на застр. /в %/	Кинг	Мин. озел. площ /в %/	
35	II-3069	636	609	жил.	Жм2	$\le 2/\le 7$	20	0.6	70	е

Номер квартал	Номер УПИ	Площ на ПИ /в кв.м./	Придавана част по регулация /в кв.м./	Огн. площ за общ. мероприятия /в кв.м./	Огн. площ за общ. мероприятия /в %/	Площ на УПИ по ПРЗ /в кв.м./

ПОДРОБЕН УСТРОЙСТВЕН ПЛАН - ПРЗ за УПИ II-3069, кв. 35 по ПУР на со "Ракитника" гр. Варна		М 1:1000
Възложител:	Н. Георгиева и Д. Крумова	
Част:	Градоустройство	
Фаза:	Окончателен	
План за застрояване:	арх. Мария Пеева	
План за регулация:	инж. Танка Вангарова	
Дата на проектиране:	май, 2019 г.	

