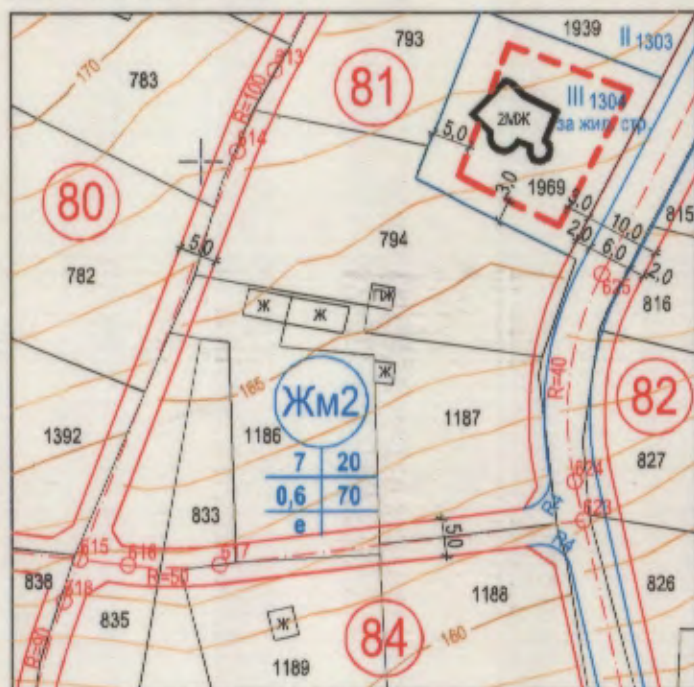


Комбинирана извадка на част от плана на СО "Планова", гр. Варна

Координатна система: 2005 г.
Височинна система: Балтийска

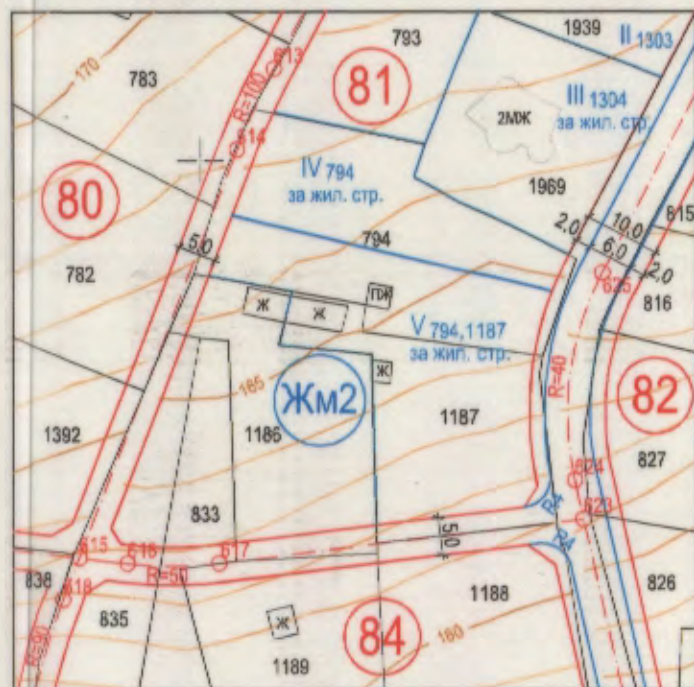
М 1:1000



ПУП - ПР на УПИ IV-794 "за жил. стр." и УПИ V-794,1187 "за жил. стр.", кв. 81 по плана на СО "Планова", гр. Варна

Координатна система: 2005 г.
Височинна система: Балтийска

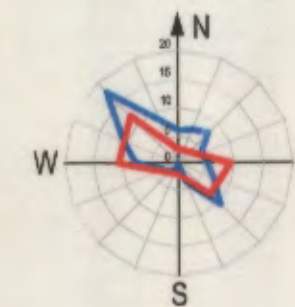
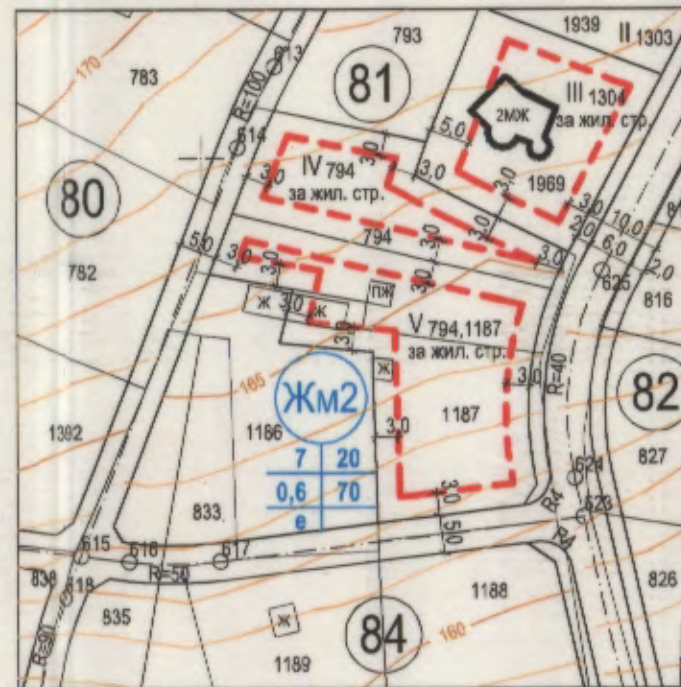
М 1:1000



ПУП - ПЗ на УПИ IV-794 "за жил. стр." и УПИ V-794,1187 "за жил. стр.", кв. 81 по плана на СО "Планова", гр. Варна

Координатна система: 2005 г.
Височинна система: Балтийска

М 1:1000



ПУП - ПРЗ на УПИ IV-794 "за жил. стр." и УПИ V-794,1187 "за жил. стр.", кв. 81 по плана на СО "Планова", гр. Варна

ОБЩИНА ВАРНА
ОДОБРЯВАМ
ЗАПОВЕД № Г-337/10.11.2020 г.
ЗАМЕСТНИК-КМЕТ: *[Signature]*
ПЕЙЧО ПЕЙЧЕВ

Проектът е изработен на основание Заповед № 199/ 01.04.2020 г. на Главния архитект на общ. Варна, при спазване на действащата нормативна уредба за УТ, в съответствие с ОУП на община Варна и ПН за прилагането му, одобрени със Заповед № РД-02-14-2200/ 03.09.2012 г. на МРРБ, СПН към ОУП на общ. Варна, одобрени със Заповед № РД-14-02-2197/ 03.09.2012 г. на Министъра на РРБ на РБ.

В извадката са отразени ПУП - ПУР на СО "Планова", одобрен с Решение № 3411-7 от Протокол № 35/ 22,23,29.06.2011 г. на ОС - Варна, КП на СО "Планова", одобрен със Заповед № РД-02-14-416/ 06.03.2000 г. на МРРБ и ПУП - ПРЗ на УПИ III-1304, одобрен със Заповед № Г-3/ 28.01.2020 г. на Зам. Кмета на общ. Варна.



[Signatures]
КАМАРА НА ИНЖЕНЕРИТЕ В ИНВЕСТИЦИОННОТО ПРОЕКТИРАНЕ
МАМА ПРОЕКТАНТСКА ПРАВОСПОСОБНОСТ
Регистрационен № 07399
инж. ИОАН КАРАТЕРЗИЯН
Подпис: *[Signature]*
ВАЛИДНО УДОСТОВЕРЕНИЕ ЗА ППЗ ЗА ТЕКУЩАТА ГОДИНА

Режим на застрояване на урегулирани поземлени имоти											
№ на квартал	№ на УПИ	Устройствена зона	Отреждане на УПИ (предназначение)	Площ на УПИ (кв.м)	Макс. височина/ Кота хоризиз (м)	Устройствени показатели			Начин на Застрояване		
						Максимална Пзастр. (%)	Макс. Кинт.	Минимална Позел. (%)	Свободно (е)	Свързано в два имота (д)	Свързано (с)
81	IV-794	Жм2	за жил. стр.	479	7	20	0.6	70	•		
	V-794,1187		за жил. стр.	913	7	20	0.6	70	•		

Таблица по чл.16, ал.1 от ЗУТ					
Данни за ПИ		Части от ПИ в УПИ:		Части от ПИ, отстъпени в полза на общината за техническа и социална инфраструктура	
		IV-794	V-794,1187		
№	кв.м	кв.м	кв.м	кв.м	%
794	939	479	381	79	8,4
1187	627	-	532	95	15,2
Площ на УПИ:		479	913		

ПУП - ПРЗ (план за регулация и застрояване) на УПИ IV-794 "за жил. строителство" и УПИ V-794,1187 "за жил. строителство" кв. 81, СО "Планова", гр. Варна				
Възложител:	Даниела Божкова Рашкова		<i>[Signature]</i>	
	Върбан Русков Върбанов			
	Маргарита Костова Върбанова			
Проектанти:	арх. Валери Петков		ПЗ	
	инж. Йоан Каратерзиян		ПР	
Част: ПУП	Фаза: ОП	М 1:1000	05.2020 г.	лист 1/ 1