

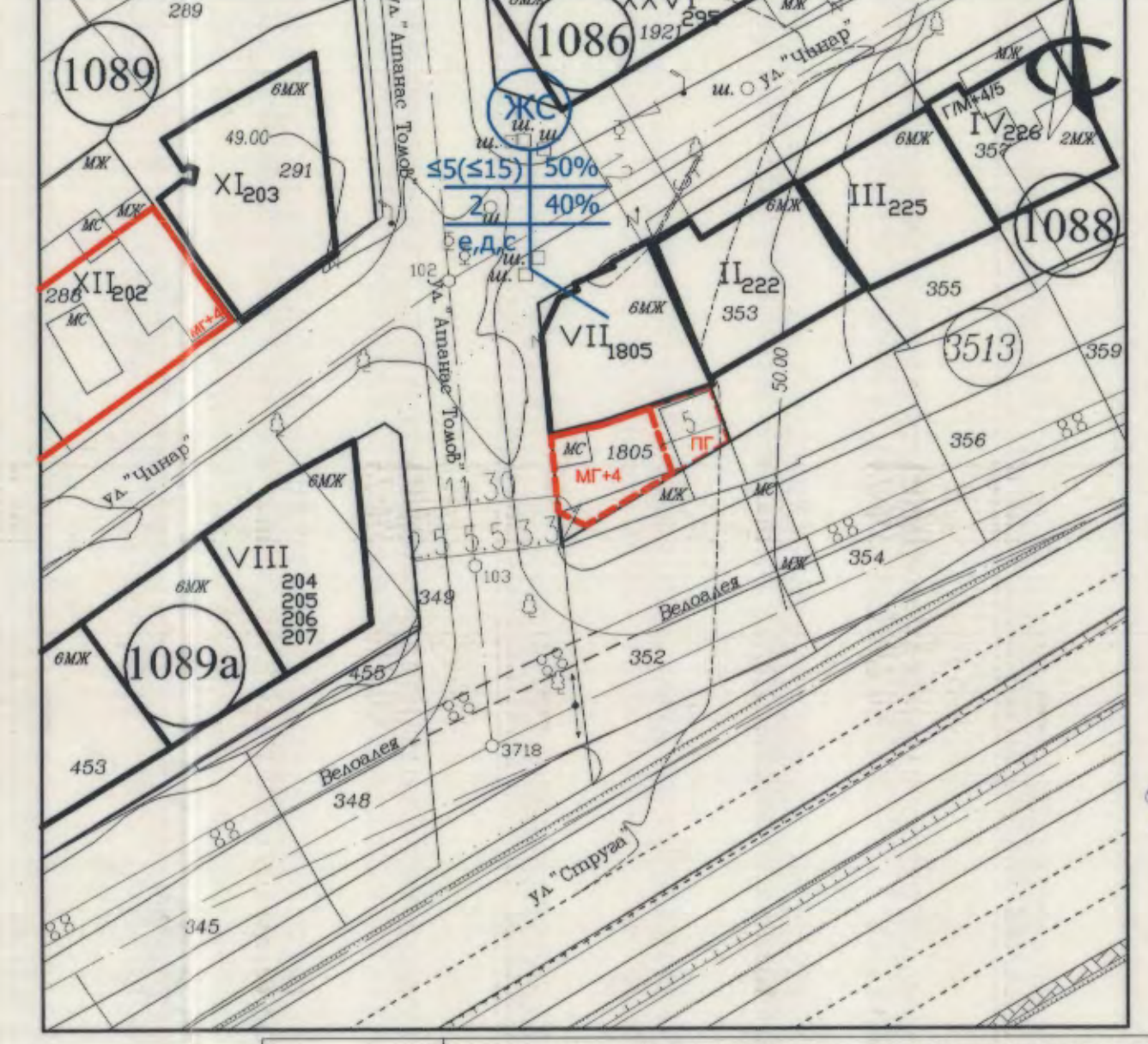
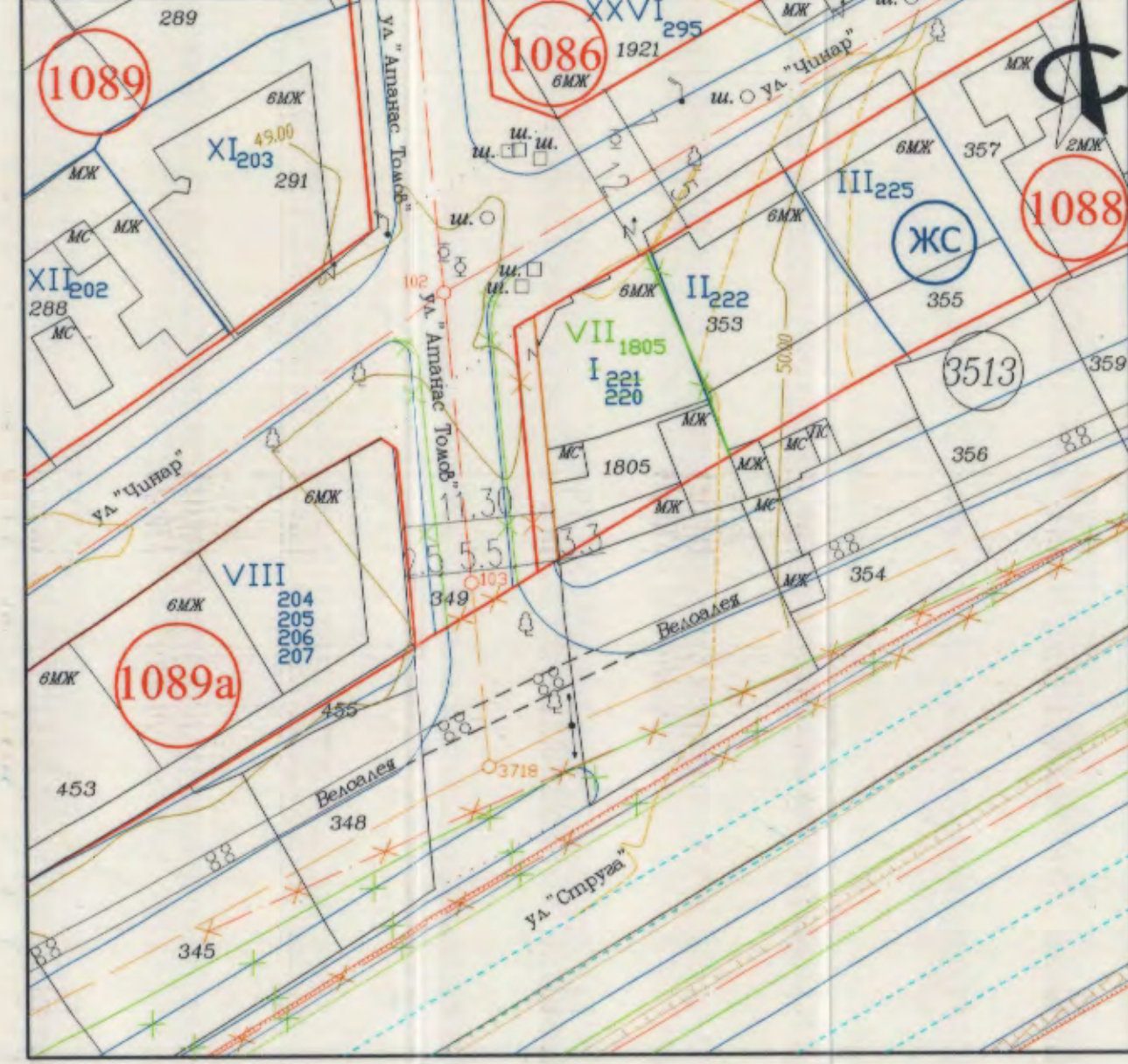
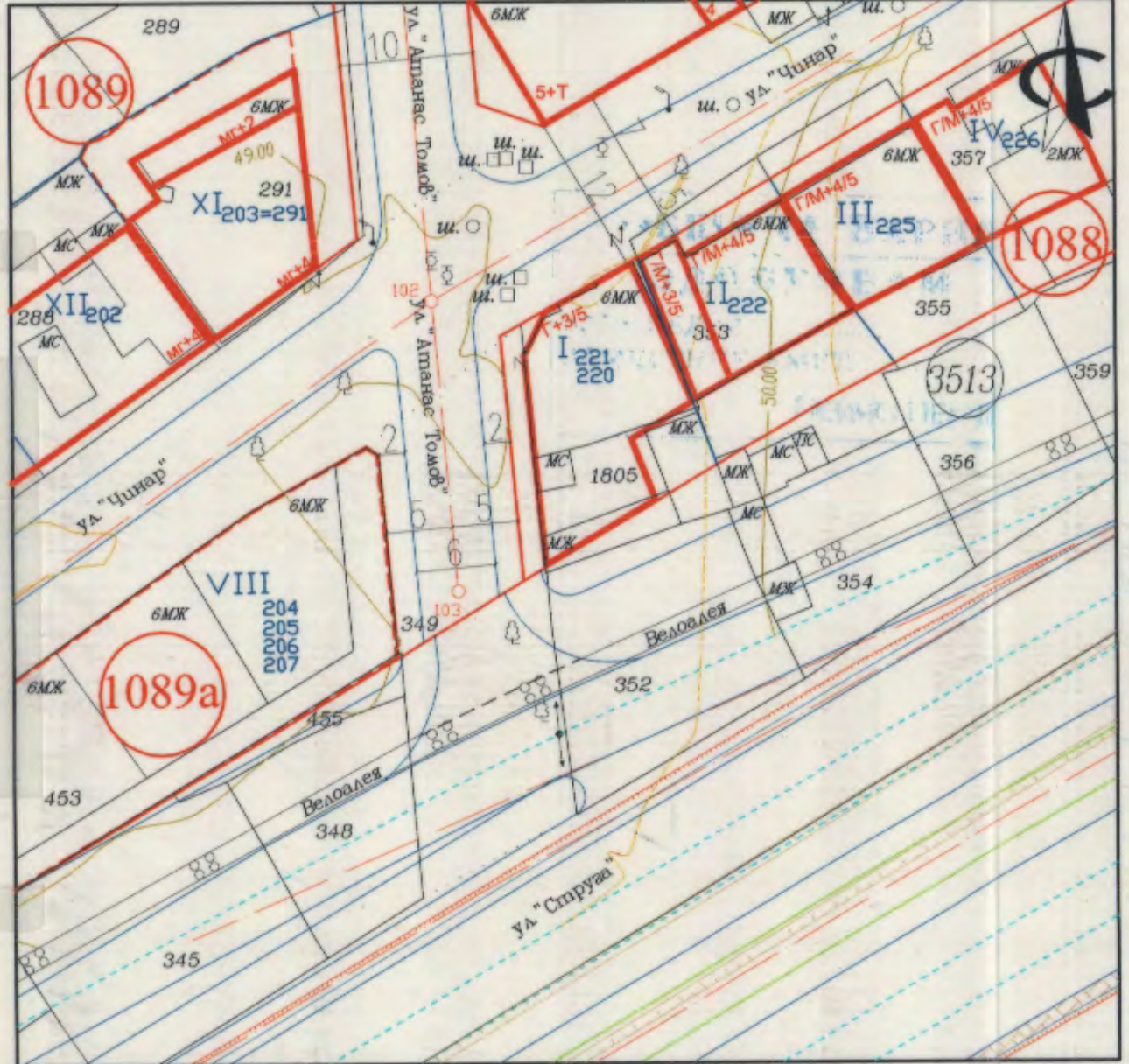
**ПОДРОБЕН УСТРОЙСТВЕН ПЛАН /ПУП/ - ПЛАН ЗА РЕГУЛАЦИЯ И ЗАСТРОЯВАНЕ /ПРЗ/ за**  
 УПИ VII-1805, кв.1088, по плана на 26-ти м.р., ул."Атанас Томов", гр. Варна /ПИ 10135.3513.1805/  
 и улична регулация от о.т.103 до о.т.3718

**ОБЩИНА ВАРНА**  
**ОДОБРЯВАМ**  
 ЗАПОВЕД № П-325/09.10.2020  
 ЗАМЕСТНИК-КМЕТ: *[Signature]*  
**ПЕЙЧО ПЕЙЧЕВ**

**ИЗВАДКИ:**  
 ЗРП на кв. 1088 - 26-ти м.р. гр. Варна, одобрен със Заповед № Г-333/21.09.1994 г. на кмета на общ. Варна; ПУП - ПЗ и РУП за УПИ I-220,221, II-222, III-225, IV-226, V-227, VI-230, кв.1088 одобрен със Заповед № Г- 131/12.11.2002 г. на зам. кмета на общ.Варна; кадастрална карта на гр. Варна одобрена със Заповед № РД-18-64/16.05.2008 г. на ИД на АГКК; Проект за изграждане на бул."Васил Левски" в частъка от ул."Подвис" до ул."Девня" по плана на район "Приморски", район "Одесос" и район "Младост", гр.Варна, с разрешение за строеж №203/28.12.2017г.  
 М 1:500

**ПОДРОБЕН УСТРОЙСТВЕН ПЛАН /ПУП/  
 ПЛАН ЗА РЕГУЛАЦИЯ /ПР/  
 М 1:500**

**ПОДРОБЕН УСТРОЙСТВЕН ПЛАН /ПУП/  
 ПЛАН ЗА ЗАСТРОЯВАНЕ /ПЗ/  
 М 1:500**



**Забележки:** 1/ ПУП-РУП за УПИ XI-291, кв. 1089, одобрен със Заповед № Г-67/23.09.2010 год. на зам. кмета на общ. Варна;  
 2/ ПУП-ПРЗ и РУП за УПИ XXVI-295 и УПИ XXVII-295, кв. 1086, одобрен със Заповед № Г-340/28.08.2014 г. на зам. кмета на Общ. Варна  
 3/ ПУП-ПРЗ за УПИ VIII-204,205,206,207, кв. 1089а, одобрен със Заповед № Г-283/07.08.2007 на зам. кмета на Общ. Варна.

номер на квартал	номер на поземлен имот	Площ на поземлен имот /кв.м./	номер на урегулиран поземлен имот	площ на урегулиран поземлен имот /кв.м./	Баланс на площите		устройствена зона	етажност вис.в метри			градостроителни параметри - %		начин на застрояване
					отстъпена площ за обществен м-ти /кв.м./	отстъпена площ за обществен м-ти %		максимална	минимална	К инт	млн. сепл. площ	свързано - е	
1088	1805	235	VII-1805	207	28	9	ЖС	5≤(15)	80	неог.	10		•

Показателите на застрояване са съгласно чл.27, ал.3 от ЗУТ, във връзка с чл.36, ал.2 от ПНПОУП Варна действащи към датата на допускане за изработване на ПУП

ОБЕКТ:	ПОДРОБЕН УСТРОЙСТВЕН ПЛАН /ПУП/ - ПЛАН ЗА РЕГУЛАЦИЯ И ЗАСТРОЯВАНЕ /ПРЗ/ за УПИ VII-1805, кв.1088, по плана на 26-ти м.р., ул."Атанас Томов", гр. Варна /ПИ 10135.3513.1805/ и улична регулация от о.т.103 до о.т.3718		
ВЪЗЛОЖИТЕЛИ:	Василка Димитрова Димова		
ФАЗА	Окончателен проект		
ДОТ	май 2020		
МОЩОБ	М 1:500		
ПРОЕКТАНТИ:	арх. Годор Христов	инж. Димо Николов	

*[Handwritten signatures and notes in blue ink]*