

ПОДРОБЕН УСТРОЙСТВЕН ПЛАН /ПУП/ - ПЛАН ЗА РЕГУЛАЦИЯ И ЗАСТРОЯВАНЕ /ПРЗ/

за УПИ XXV-1159, кв. 71 по ПУР на СО "Ален мак"

(ПИ 10135.2515.1159 по КК на гр. Варна)

М 1:1000

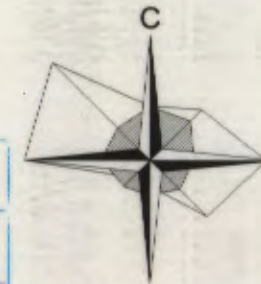
ОБЩИНА ВАРНА

ОДОБРЯВАМ

КАПОВЕД № Г-301/09.10.2020г.

ЗАМЕСТНИК-КМЕТ: Пейчо Пейчев

ПЕЙЧО ПЕЙЧЕВ



ИЗВАДКА ОТ ДЕЙСТВАЩ ПЛАН
ПУР, одобрен с реш. № 1732-13-17 от
13 и 14.10.2009 г. на ОбС Варна
и решение № 1809-2 от 13.11.2009 г.
кад. карта, одобрена със з-д
№ РД-18-92/14.10.2008г. на ИД на АГКК

ПЛАН ЗА РЕГУЛАЦИЯ

ПЛАН ЗА ЗАСТРОЯВАНЕ

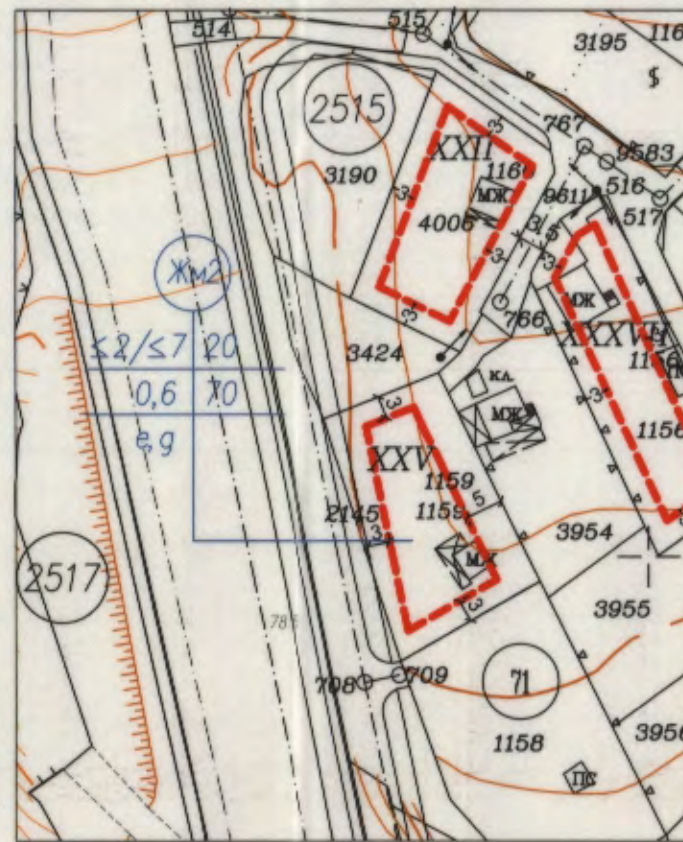
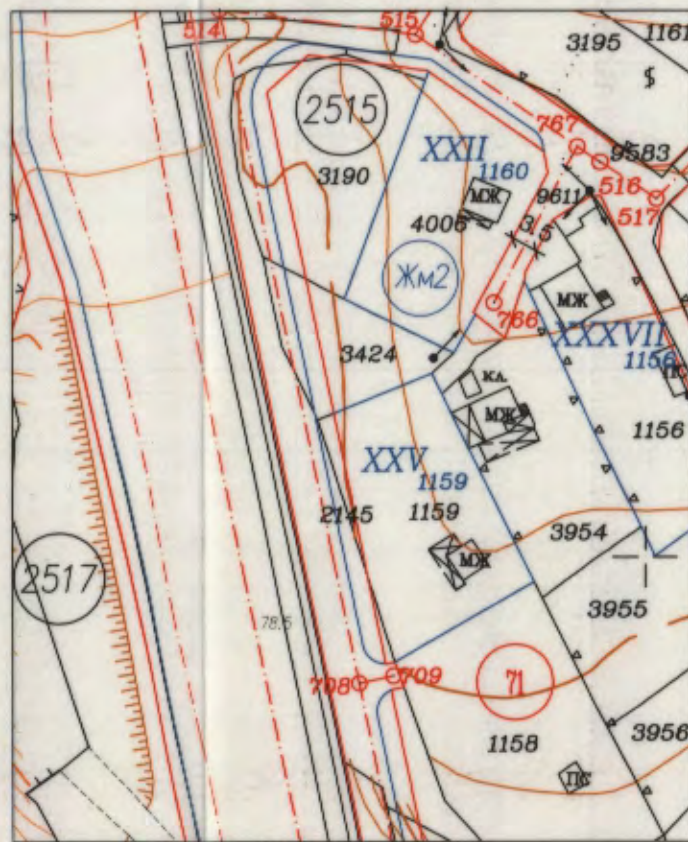
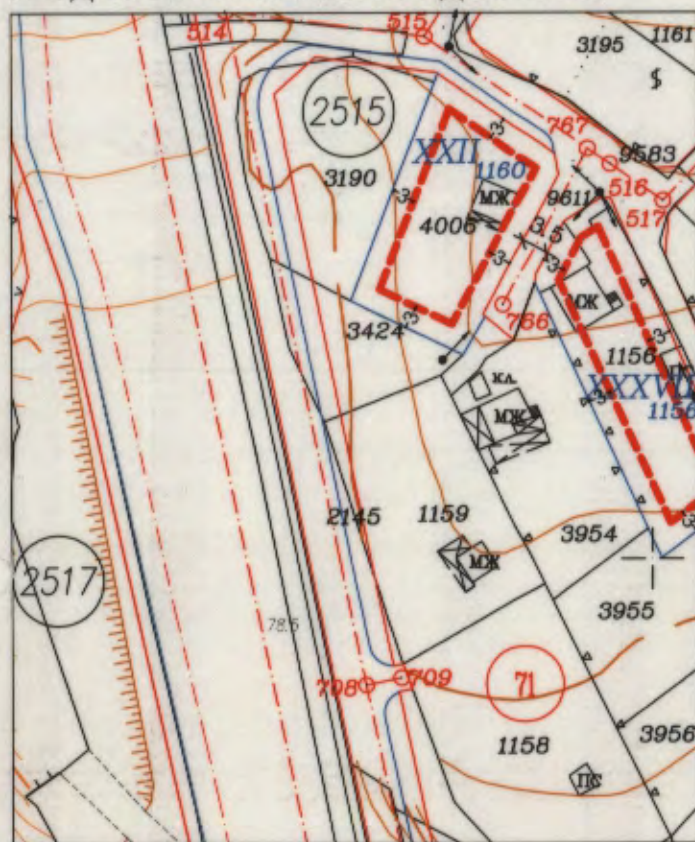


Таблица по чл. 16, ал. 1 от ЗУТ

Номер квартал	Номер УПИ	Площ на ПИ /в кв.м./	Площ на УПИ по ПРЗ /в кв.м./	ПИ с установено предназначение	Устройствена зона	Етажност Височина /в м/	Градоустр. параметри			Пачин на застрояване
							Плътност на застр. /в %/	Кинг	Мин. озел. площ /в% /	
71	XXV-1159	600	582	жил.	Жм2	≤ 2/≤ 7	20	0,6	70	е

Номер квартал	Номер УПИ	Площ на ПИ /в кв.м./	Придавана част по регулация /в кв.м./	Отн. площ за общ. мероприятия /в кв.м./	Отн. площ за общ. мероприятия /в %/	Площ на УПИ по ПРЗ /в кв.м./

Забележка: За ПИ 4006 има одобрен ПУП-ПРЗ със з-д № Г-57/09.02.2018 г.

За ПИ 1156 има одобрен ПУП-ПРЗ със з-д № Г-318/28.08.2014г.

ПОДРОБЕН УСТРОЙСТВЕН ПЛАН - ПРЗ за УПИ XXV-1159, кв. 71 по ПУР на СО "Ален мак" Варна		М 1:1000
Възложител:	Десислава Петрова Танчева	
Част:	Градоустройство	
Фаза:	Окончателен проект	
План за застрояване:	арх. Емилия Рашева	
План за регулация:	инж. Танка Вангарова	
Дата на проектиране:	ноември, 2019 г.	