

ПОДРОБЕН УСТРОЙСТВЕН ПЛАН /ПУП/ - ПЛАН ЗА РЕГУЛАЦИЯ И ЗАСТРОЯВАНЕ /ПРЗ/

за УПИ III-1250 "за жилищно строителство" /ПИ 10135.2723.1250/ и УПИ X-1251 "за жилищно строителство"

/ПИ 10135.2723.1251/, кв. 89, по плана на СО "Ваялар", СО "Траката",

СО "Горна Трака", гр. Варна, общ. Варна, обл. Варна

ПОДРОБЕН УСТРОЙСТВЕН ПЛАН /ПУП/

ПЛАН ЗА РЕГУЛАЦИЯ /ПР/

М 1:500

ПОДРОБЕН УСТРОЙСТВЕН ПЛАН /ПУП/

ПЛАН ЗА ЗАСТРОЯВАНЕ /ПЗ/

М 1:500

ОБЩИНА ВАРНА

ОДОБРЯВАМ

ЗАПОВЕД № 7293/09.10.2020

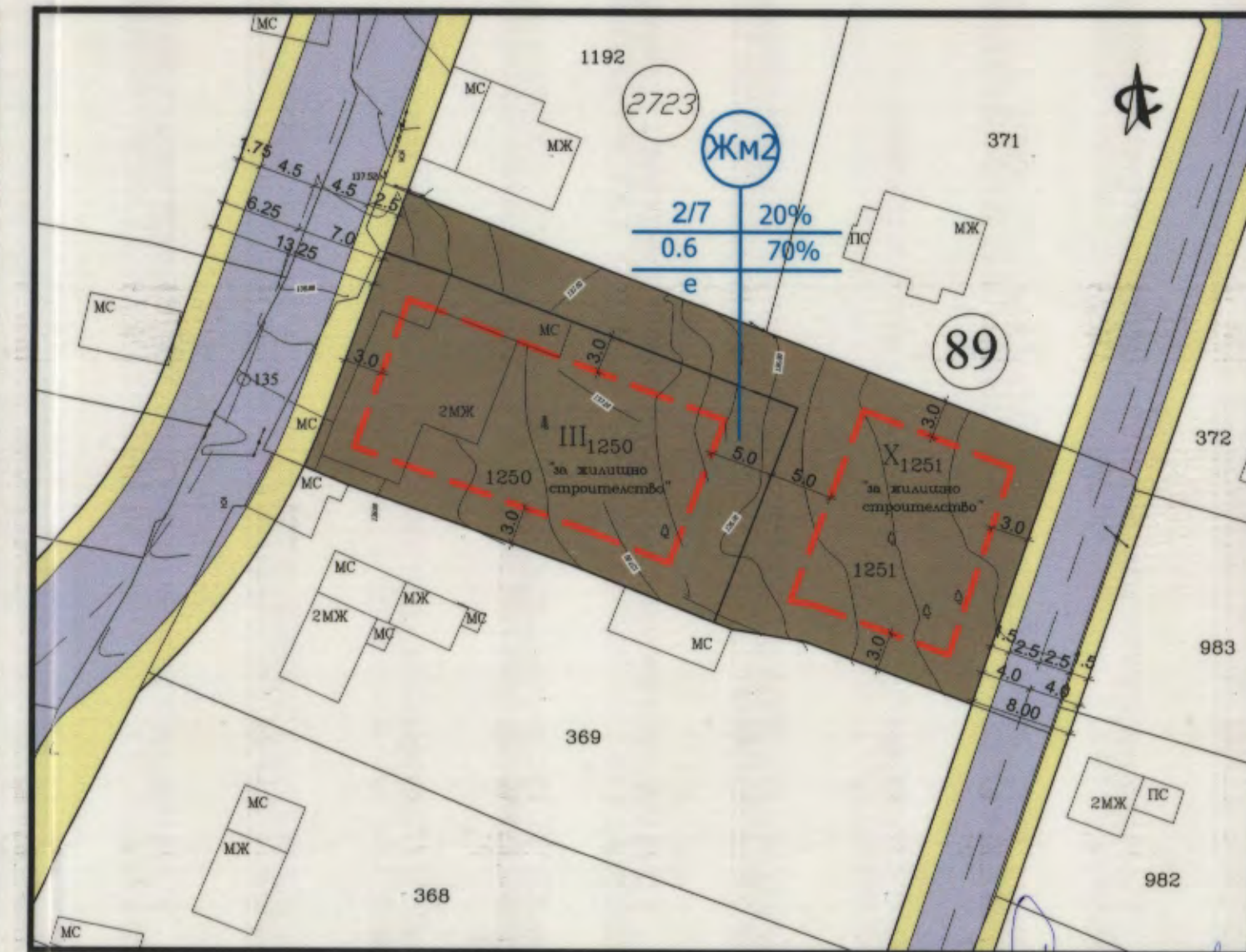
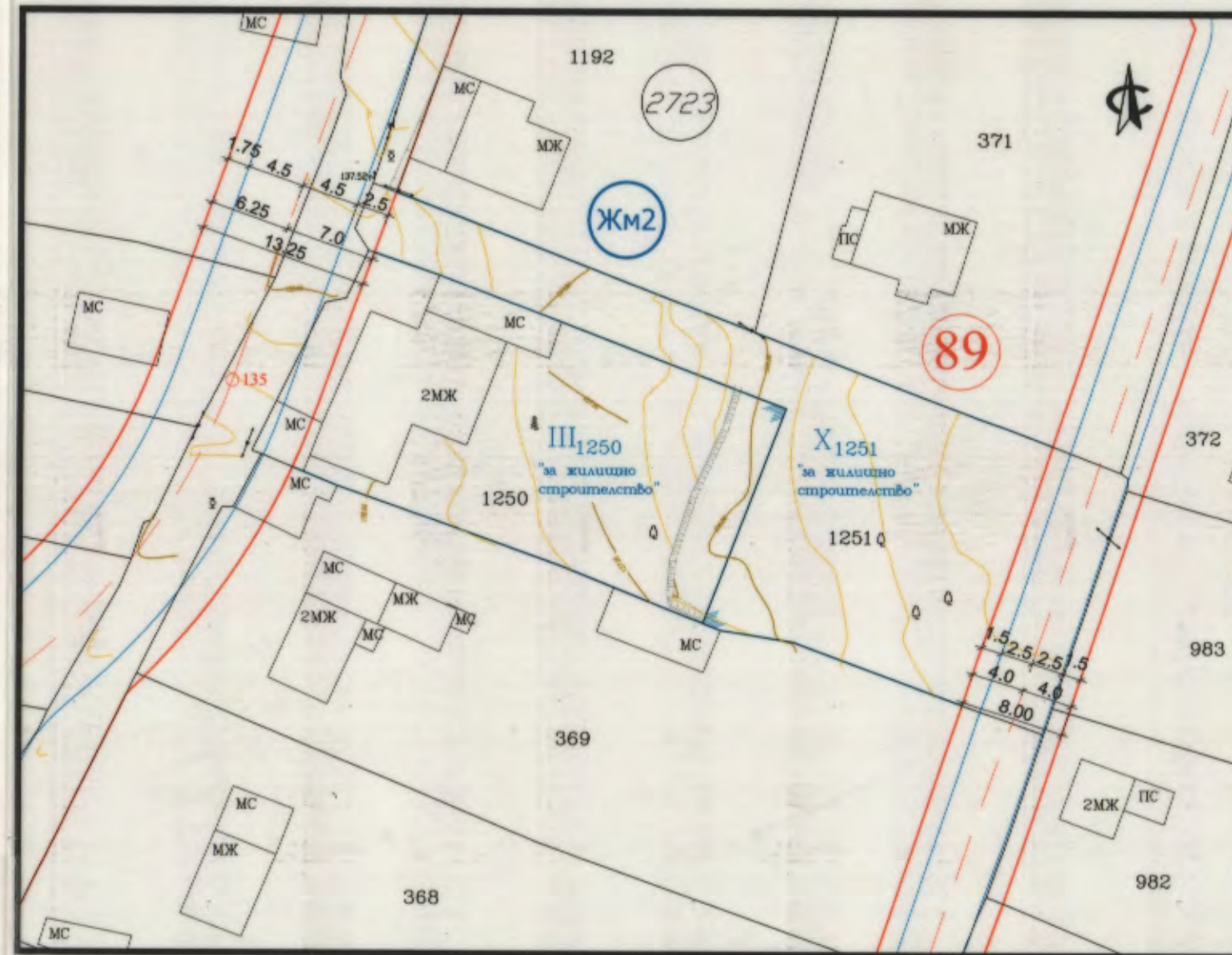
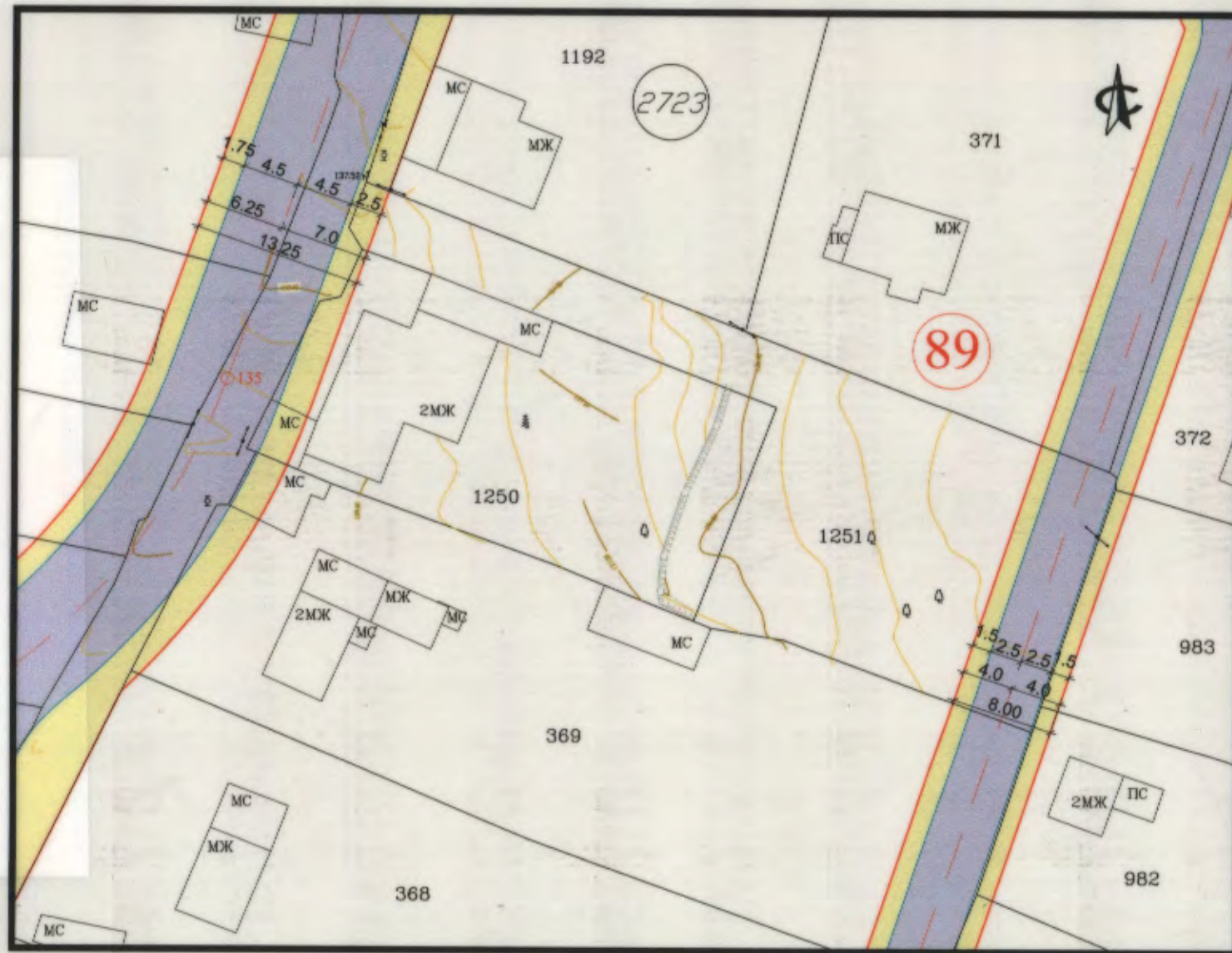
ЗАМЕСТНИК-КМЕТ: Пейчо Пейчев

ПЕЙЧО ПЕЙЧЕВ

ИЗВАДКА ОТ ДЕЙСТВАЩИ ПЛАНОВЕ

Кадастрална карта на гр. Варна, одобрена със Заповед № РД-18-92/14.10.2008 г. на ИД на АГКК; последно изменение със Заповед № 18-6363/12.05.2014 г. на началника на СГКК - Варна; ПУП – ПУР на СО "Ваялар", СО "Траката", СО "Горна Трака" одобрен с решение № 551-6 по протокол № 10/27.07.2012 г. на ОС при Общ. Варна;

М 1:500



забележка: За имотите попадащи в обхвата на разработката няма влезли в сила подробни устройствени планове;

номер на квартал	номер на поземлен имот	Площ на поземлен имот /кв.м./	номер на урегулиран поземлен имот	площ на урегулиран поземлен имот /кв.м./	таблица по чл. 16 от ЗУТ			устройствена зона	етажност вис.в метри			градоустройствени параметри			начин на застрояване	
					придадена площ по регулация /кв.м./	отстъпена площ за обществени м-тия /кв.м./	отстъпена площ за обществени м-тия /кв.м./		максимална	плътност на застрояване -%	К инт	мин. озел. площ - %	свободно	сключено		
89	1250	671	III-1250	629	0	42	6.26	ЖМ2	2≤(7)	20	0.6	70	●			
89	1251	781	X-1251	629	0	152	19.46	ЖМ2	2≤(7)	20	0.6	70	●			

ЛЕГЕНДА

- ЖИЛИЩНА УСТРОЙСТВЕНА ЗОНА с ниско застрояване с допълнителни специфични изисквания
- ОБСЛУЖВАЩА УЛИЦА VI КЛАС
- ПЕШЕХОДНИ АЛЕИ И ТРОТОАРИ
- кадастрален район III 1250 номер на УПИ
- номер на квартал 1250 номер на ПИ

КАДАРА НА ИНЖЕНЕРИТЕ В ИНВЕСТИЦИОННО ПРОЕКТИРАНЕ
ПЪЛНА ПРОЕКТАНТСКА ПРАВОСПОСОБНОСТ
Регистрационен № 16193
инж. ДИМО НИКОЛОВ НИКОЛОВ
Подпис: _____
ВАЖИ С ВАЛИДНО УДОСТОВЕРЕНИЕ ЗА ПУП ЗА ТЕКУЩАТА ГОДИНА

ПЪЛНА ПРОЕКТАНТСКА ПРАВОСПОСОБНОСТ
арх. СТАНИШКА БУРНАЗОВА
Рег. №: 03510

забележка: Графичната част е неделима от текстовата част на Заповед № _____ а.

ПОДРОБЕН УСТРОЙСТВЕН ПЛАН /ПУП/ - ПЛАН ЗА РЕГУЛАЦИЯ И ЗАСТРОЯВАНЕ /ПРЗ/			
за УПИ III-1250 "за жилищно строителство" /ПИ 10135.2723.1250/ и УПИ X-1251 "за жилищно строителство" /ПИ 10135.2723.1251/, кв. 89, по плана на СО "Ваялар", СО "Траката", СО "Горна Трака" гр. Варна, общ. Варна, обл. Варна			
03.2020 год.	Окончателен проект		
Чертеж:	Окончателен проект		
мащаб:	1:500	лист/ вс. листи	1/ 1
Възложители:	ДАРИНКА ИВАНОВА ПЕТРОВА		
Проектанти:	част застрояване: арх. Ст. Бурназов		
	част геодезия: инж. Д. Николов		