

# ПОДРОБЕН УСТРОЙСТВЕН ПЛАН /ПУП/ - ПЛАН ЗА РЕГУЛАЦИЯ И ЗАСТРОЯВАНЕ /ПРЗ/

за УПИ VII-2151 и УПИ VIII-2151 кв. 27 по плана на СО "Прибой", гр. Варна / ПИ 10135.5549.2151/

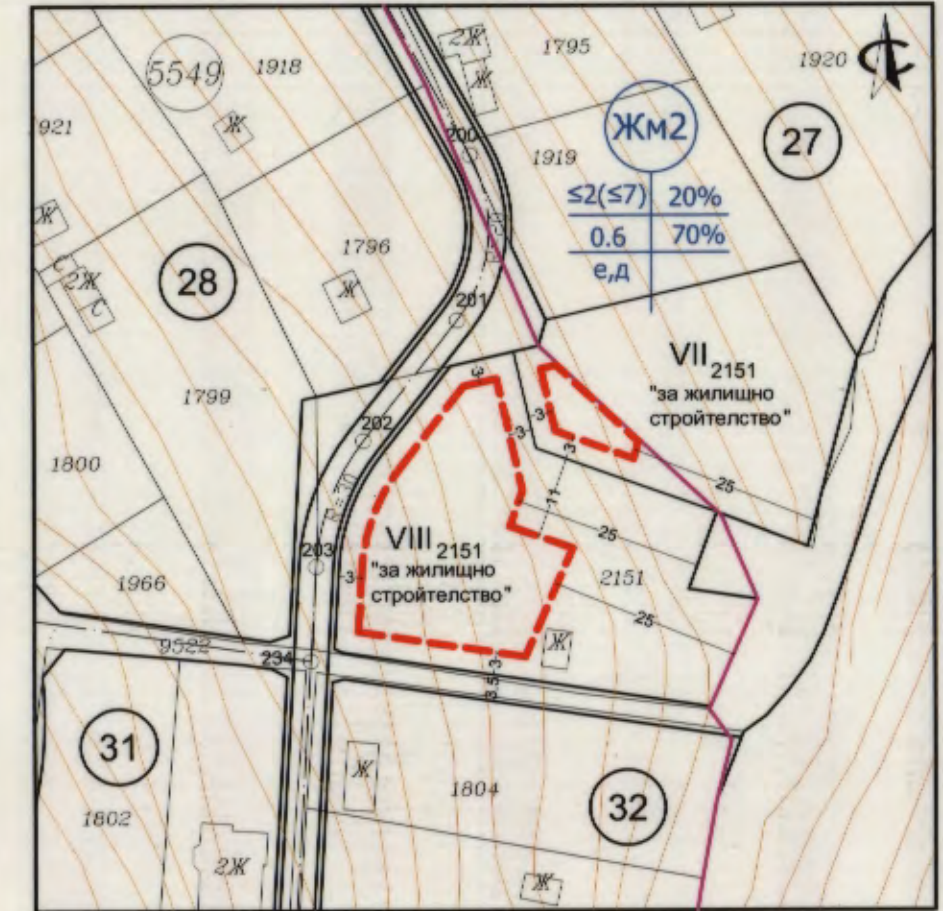
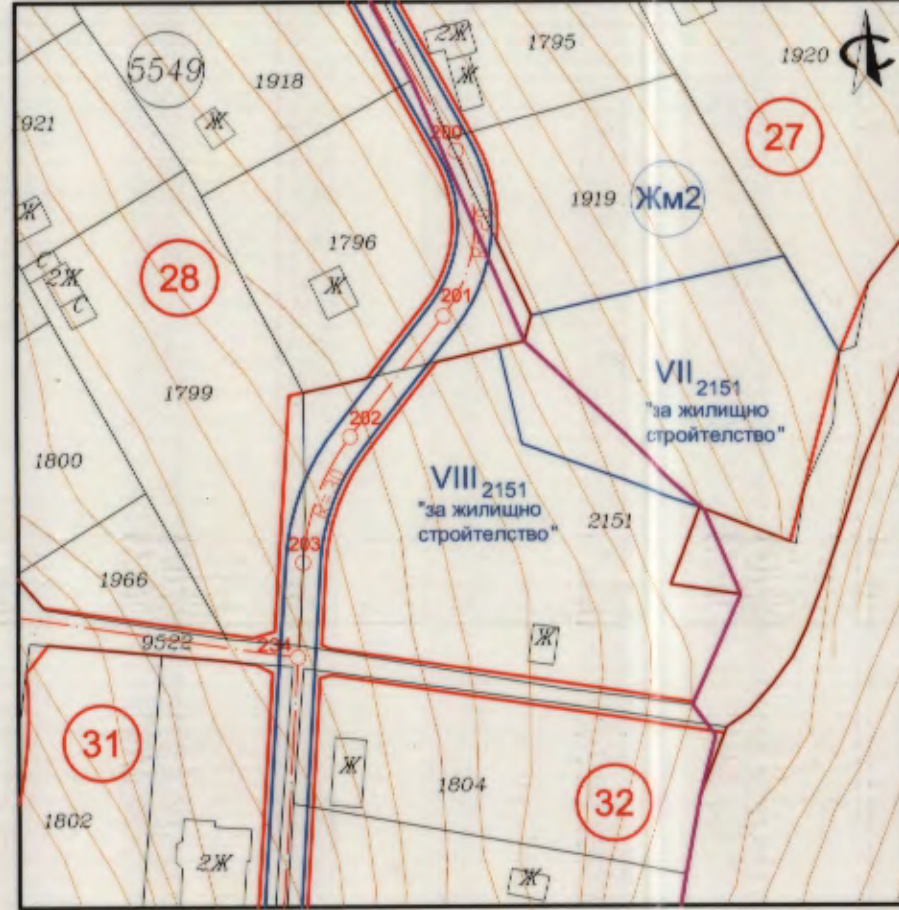
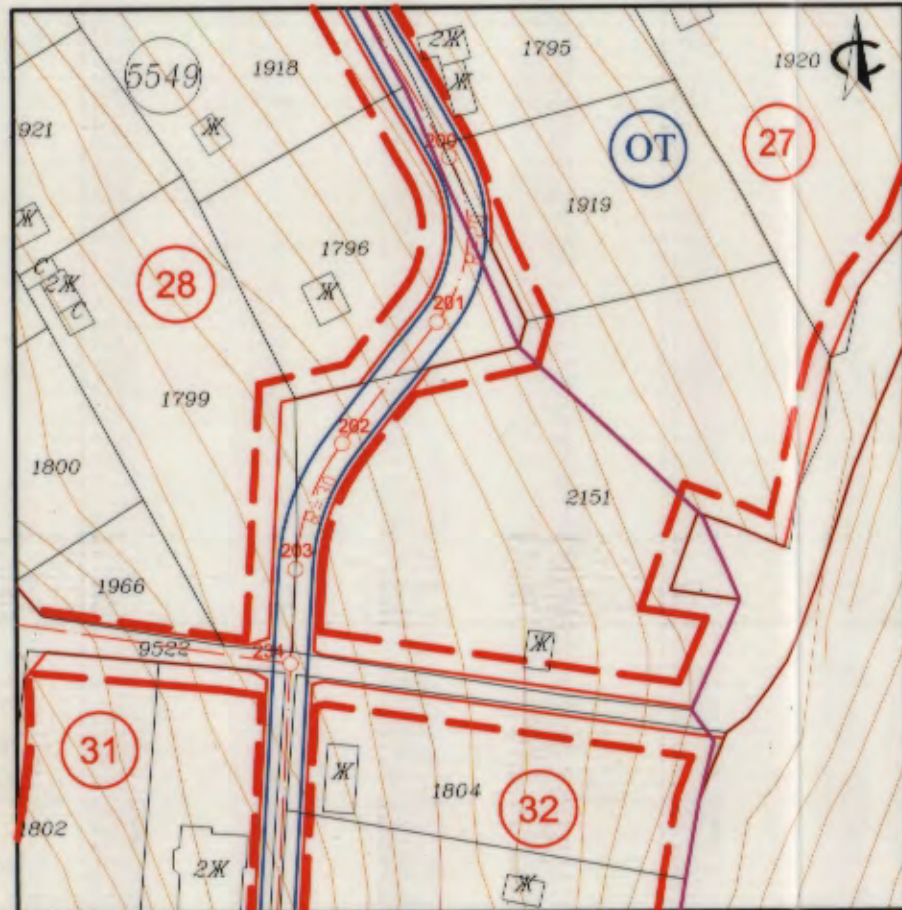
ОБЩИНА ВАРНА  
ОДОБРЯВАМ  
ЗАПОВЕД № 1286/23.09.2020  
ЗАМЕСТИК-КМЕТ  
ПЕЙЧО ПЕЙЧЕВ

## ИЗВАДКИ

ПУП - ПУР на СО "Прибой", одобрен с Решение № 273-6 по Протокол № 6/28.03.2012 год. на ОС Варна и кадастрална карта одобрена със Заповед № РД-18-73/23.06.2008 г. на ИД на АГКК,

## ПОДРОБЕН УСТРОЙСТВЕН ПЛАН /ПУП/ ПЛАН ЗА РЕГУЛАЦИЯ /ПР/ М 1:1000

## ПОДРОБЕН УСТРОЙСТВЕН ПЛАН /ПУП/ ПЛАН ЗА ЗАСТРОЯВАНЕ /ПЗ/ М 1:1000



### Забележки:

- Граница на територия с наложена строителна забрана

забележка: Графичната част е неделима от текстовата част на

Заповед N ..... г.

номер на квартал	номер на поземлен имот	Площ на поземлен имот /кв.м./	номер на урегулиран поземлен имот	площ на урегулиран поземлен имот /кв.м./	устройствена зона	етажност вис.в метри				градоустройствени параметри		начин на застрояване		таб.лица по чл. 16 от ЗУТ		
						максимална	макс. плътност на застрояване - %	макс. К инт	мин. озел. площ - %	макс. К инт	мин. озел. площ - %	свободно	свързано	придавана площ по регулация /кв.м./	отстъпена площ за обществени м-тия /кв.м./	отстъпена площ за обществени м-тия /кв.м./
27	2151	2951	VII-2151	1111	Жм2	-	-	-	-	•	-	-	0	266	9	
			VIII-2151	1574	Жм2	2≤(7)	20	0.6	70	•	-	-				
Норматив по ОУП					Жм2	2≤(7)	20	0.6	70	е, д,						

ОБЕКТ:	ПОДРОБЕН УСТРОЙСТВЕН ПЛАН /ПУП/ - ПЛАН ЗА РЕГУЛАЦИЯ И ЗАСТРОЯВАНЕ /ПРЗ/ за УПИ VII-2151 и УПИ VIII-2151 кв. 27 по плана на СО "Прибой", гр. Варна / ПИ 10135.5549.2151/		
ВЪЗЛОЖИТЕЛ	Олга Щайнмюлер, Денис Щайнмюлер		
ФАЗА	Окончателен проект		
ДОТ	март 2020		
МОЩЕ	М 1:1000		
ПРОЕКТАНТИ:	арх. Т. Христов	инж. Д. Николов	