

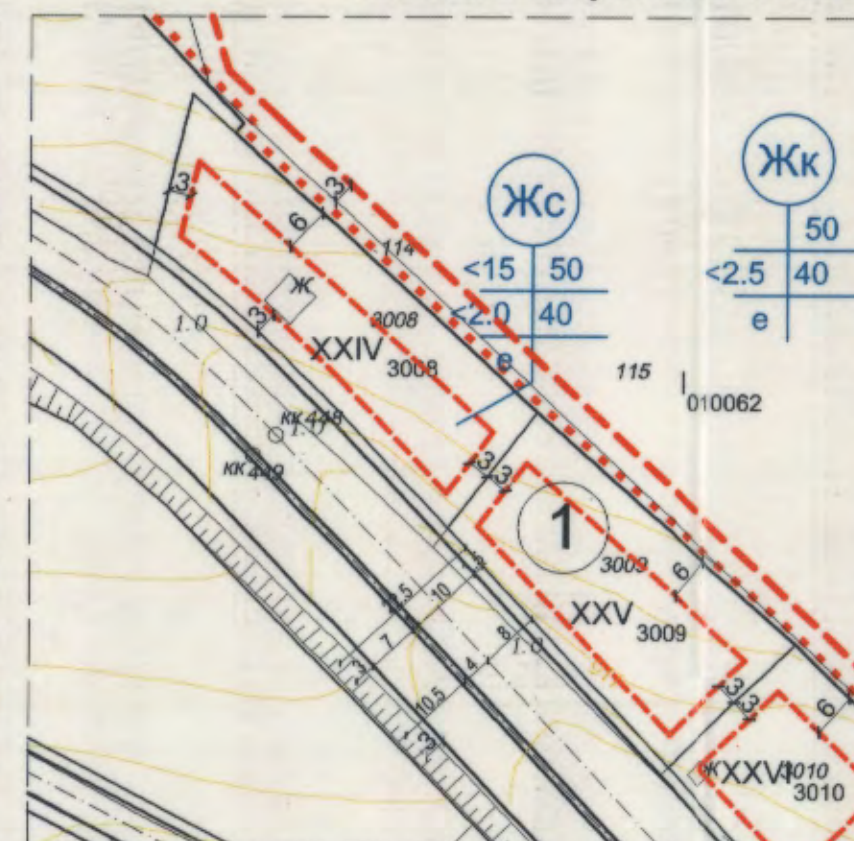
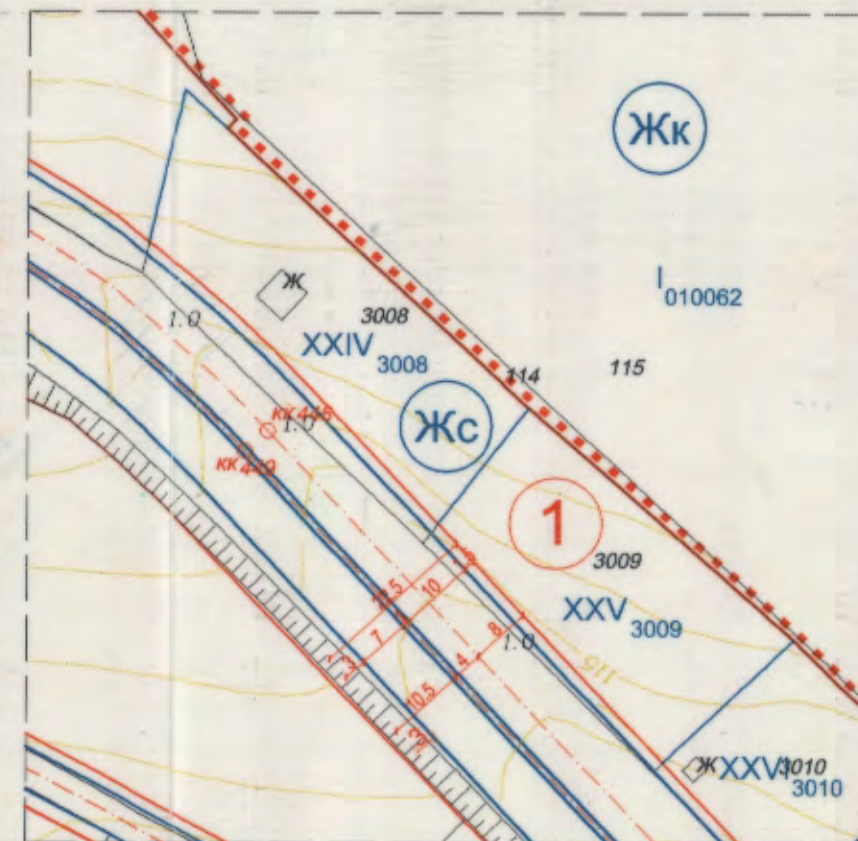
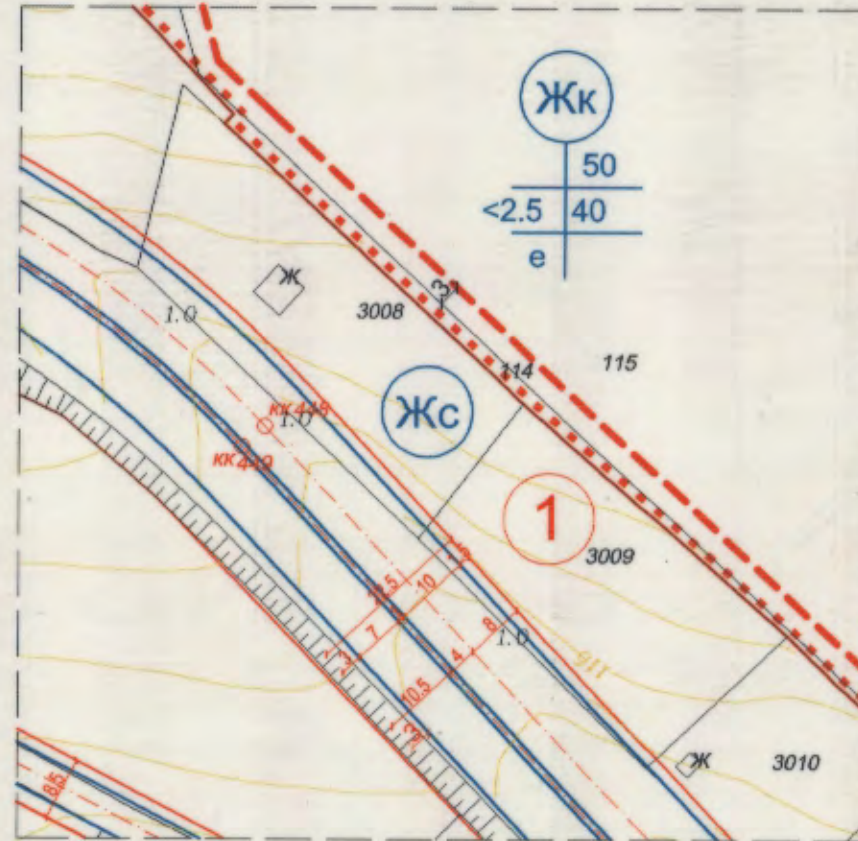
Извадка от ПУР, одобрен с РЕШЕНИЕ 2215-11 от 13 май 2015г. на ОС гр. Варна и ПУП-ПРЗ одобрен със Заповед No Г-368 / 28.09.2007г. на Зам.Кмета на Община Варна за УПИ I-010062 в кв.1 и КК , одобрена със Заповед No РД-18-73 от 23.06.2008г. на ИД на АГКК

ПУП - ПРЗ за УПИ XXIV-3008 в кв.1 - /ПИ 10135.5545.3008/ в с.о."Зеленика" р-н "Аспарухово" общ. Варна

Графичната част е неразделена от текстовата част на Заповед No.....

План за регулация М 1:1000

План за застрояване 1:1000



ОБЩИНА ВАРНА
ОДОБРЯВАМ
ЗАПОВЕД No Г-260/13.08.2020г.
ЗАМЕСТНИК-КМЕТ: ПЕЙЧО ПЕЙЧЕВ

ПРОЕКТАНТИ:

Professional stamps and signatures of the projectants.

Забележка: Поземлен имот 3008 се регулира по чл.16 от ЗУТ - ПУП-ПРЗ за УПИ I-010062 в кв.1 е одобрен със Заповед No Г-368 / 28.09.2007 г. на Зам. Кмета на Община Варна - за УПИ I-010062 в кв.1 има предварително разрешение от МРРБ по чл. 96 ал.5 от ЗУТ от 16.07.2007г.

номер на квартал	номер на урегулиран поземлен имот	устройствена зона	поземлен имот с установено предназначение	етажност вис.в метри		градоустройствени параметри			начин на застрояване			редукция по чл.16 от ЗУТ		
				максимална	плътност на застрояване	К инт	мин.озел. площ - кв.м.	дървесна растителност	свободно - е	свързано в два -д	свързано - с	площ на ПИ кв.м.	площ на УПИ кв.м.	отнема се по чл.16 кв.м./%
1	XXIV-3008	Жс	жил.стр.	15	50	2.0	40	1/3	е			1251	1028	223/17.83

ВЪЗЛОЖИТЕЛИ:	Тодорка Димитрова Желева, Марин Димитров Петков чрез пълномощник КАЛОЯН ЖИЛИЕНОВ ЖЕЛЕВ	
ПУП - ПРЗ -- ПЛАН ЗА РЕГУЛАЦИЯ И ЗАСТРОЯВАНЕ за УПИ XXIV-3008 в кв. 1 - ПИ 10135.5545.3008 в с.о."Зеленика", р-н Аспарухово, общ. Варна, обл. Варна		
ЧАСТ	ГРАДОУСТРОЙСТВО	ЛИСТ - 1
ФАЗА	ОКОНЧАТЕЛЕН ПРОЕКТ	
ЧЕРТЕЖ	ПЛАН ЗА РЕГУЛАЦИЯ И ЗАСТРОЯВАНЕ	мащаб 1:1000
ПРОЕКТАНТИ	арх. Бл. Тасева - ПЗ инж.Я.Ламбова - ПР	дата 2015г.