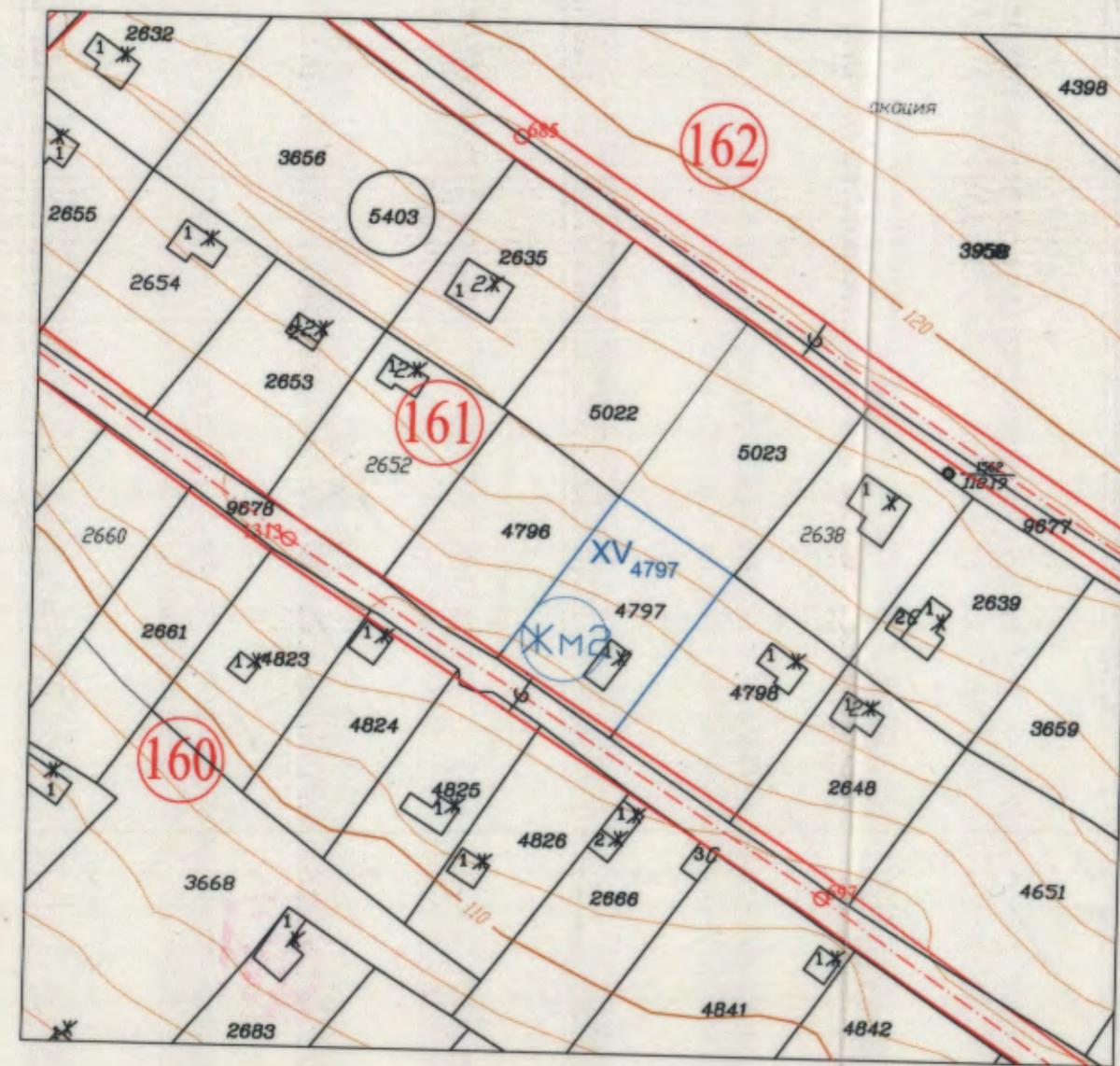
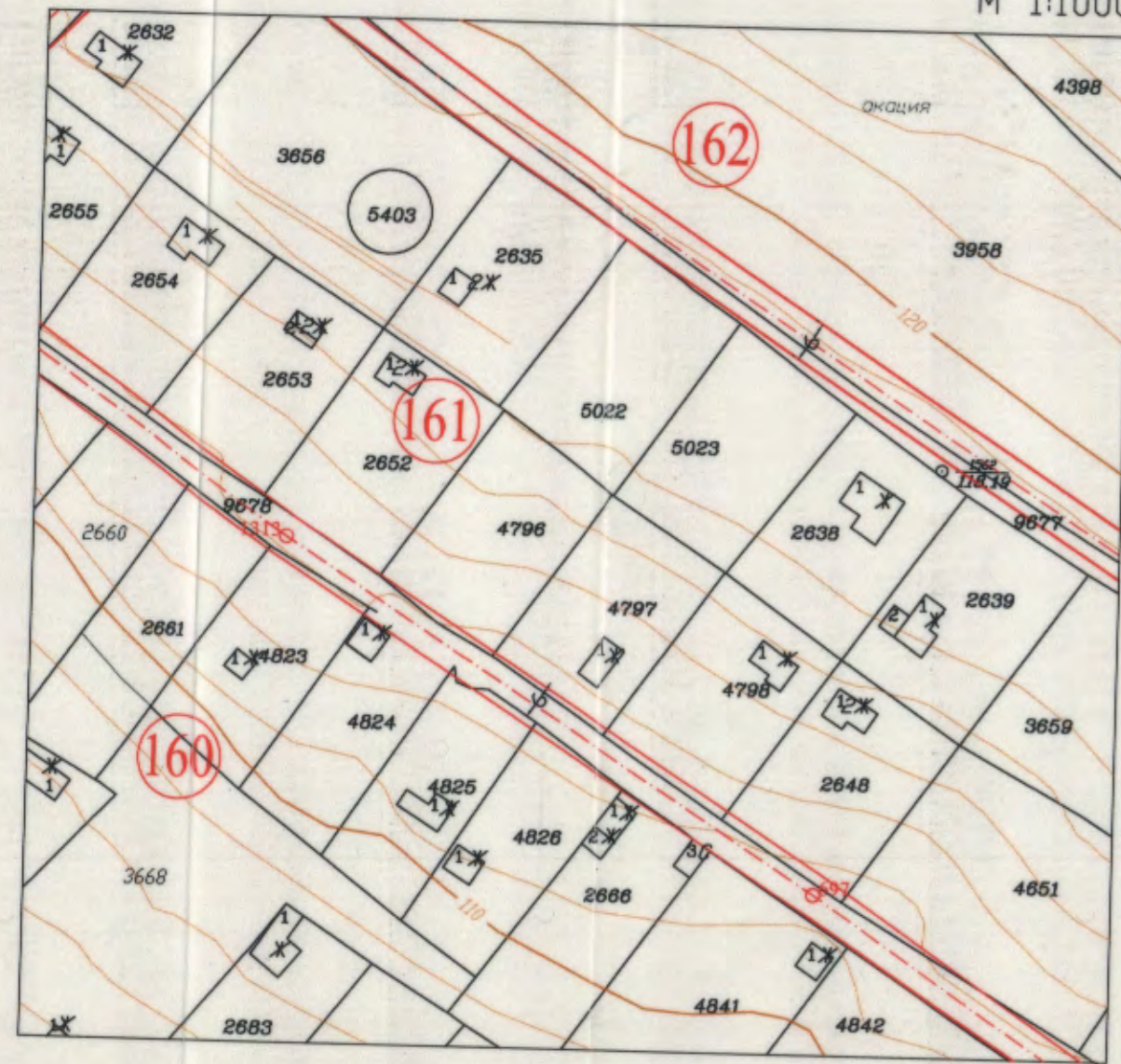
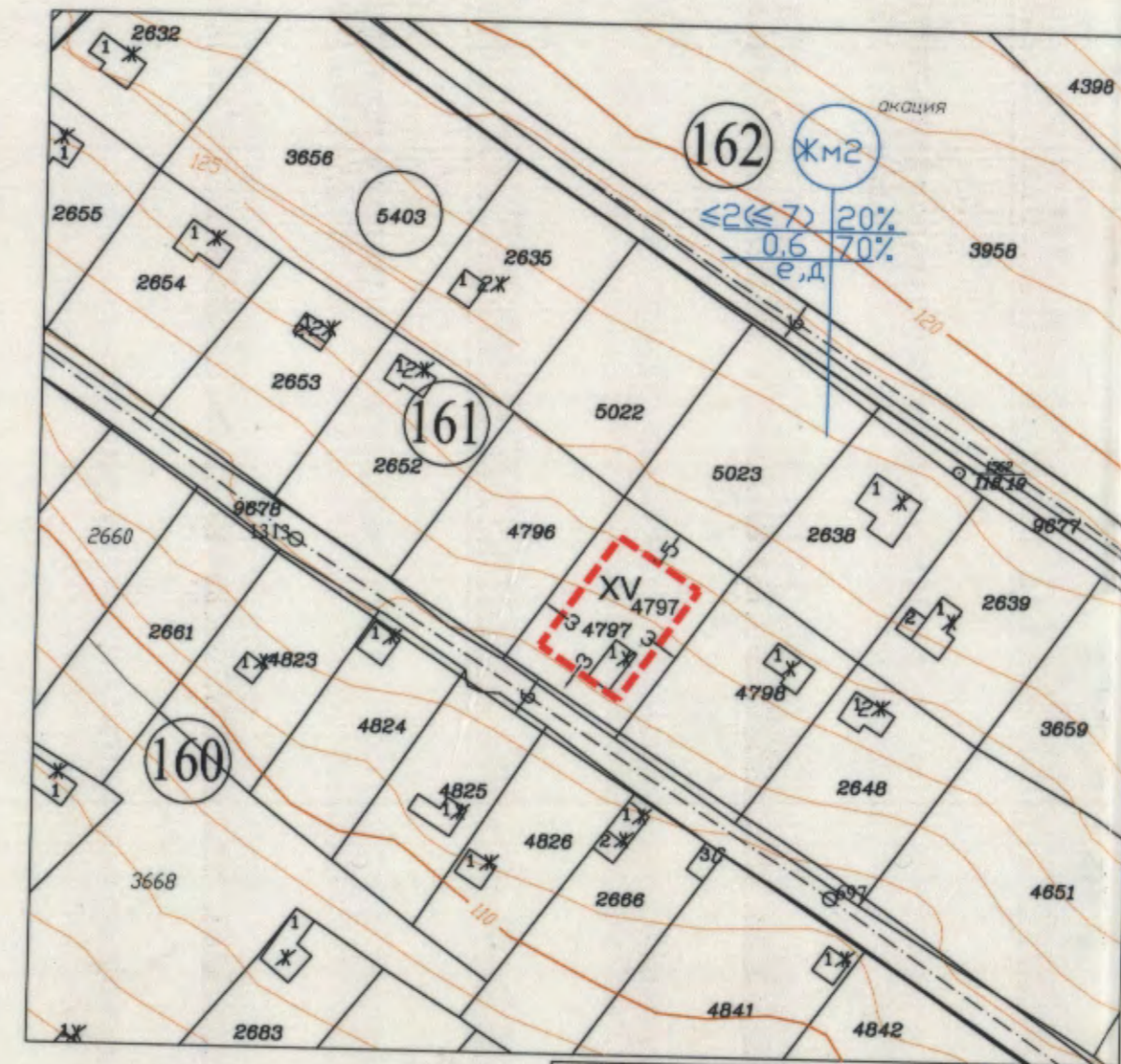


ИЗВАДКА от действащ ПУП - ПУР
на СО "Боровец-юг", гр. Варна
Одобен с Решение
№ 2134-8 от Протокол 21 от 24.03.2010г.
на Общ. съвет гр. Варна
и кадастрална карта, одобрена със
Заповед РД-18-73/23.06.2008г. на ИД на АГКК
М 1:1000

ПЛАН ЗА РЕГУЛАЦИЯ
М 1:1000



ПЛАН ЗА ЗАСТРОЯВАНЕ
М 1:1000



ПУП-ПРЗ на УПИ XV-4797/ПИ 10135.5403.4797 по КК/,
кв.161 по плана на СО "Боровец-юг" .гр. Варна,

ОБЩИНА ВАРНА
ОДОБРЯВАМ
ЗАПОВЕД № 1254/13.08.2020г.
ЗАМЕСТНИК-КМЕТ: Пейчо Пейчев
ПЕЙЧО ПЕЙЧЕВ

Графичната част е неразделна от текстовата
част от Заповед.....

квартал	номер на УПИ	устройствена зона	устройствено предназначение на поземления имот	етажност (височина в метри)	плътност на застрояване	Кмг	минимална озеленена площ	начин на застрояване	забележка
161	XV-4797	Жм2	За жилищно стр	≤2(≤7)	20	0.6	70	е	558/542

Номер квартал	Номер УПИ	Площ на ПИ /в кв.м./	Придадена част по регулация /в кв.м./	Отн. площ за общ. мероприятия /в кв.м./	Отн. площ за общ. мероприятия /в %/	Площ на УПИ по ПРЗ /в кв.м./
161	XV-4797	558	-	16	2.87%	542

(Handwritten signatures and initials)

ПЪЛНА ПРОЕКТАНТСКА ГРАВОСПОСОБНОСТ
арх. АНТОНИЯ К ДОНЕВА
Per №: 02404
дата: подпис: *(Signature)*

КАМАРА НА ИНЖЕНЕРИТЕ В ИНЖЕНЕРНО ПРОЕКТИРАНЕ
ПЪЛНА ПРОЕКТАНТСКА ГРАВОСПОСОБНОСТ
Регистрационен №: 07373
инж. ТАНКА ИЛИЕВА ВАНГАРОВА
Подпис: *(Signature)*
Министерство на регионалното развитие, инфраструктура и енергетици

ПУП-ПРЗ на УПИ XV-4797 /ПИ 10135.5403.4797 по КК/, кв.161 по плана на СО "Боровец-юг" .гр. Варна,

ВЪЗЛОЖИТЕЛ	Стефа Емилия Янчева
ЧАСТ	ГРАДОУСТРОЙСТВО
ФАЗА	ОКОНЧАТЕЛЕН ПРОЕКТ
ПРОЕКТАНТ архитектура	арх. Антония Донева
ПРОЕКТАНТ геодезия	инж. Танка Вангарова
2020	М 1:1000