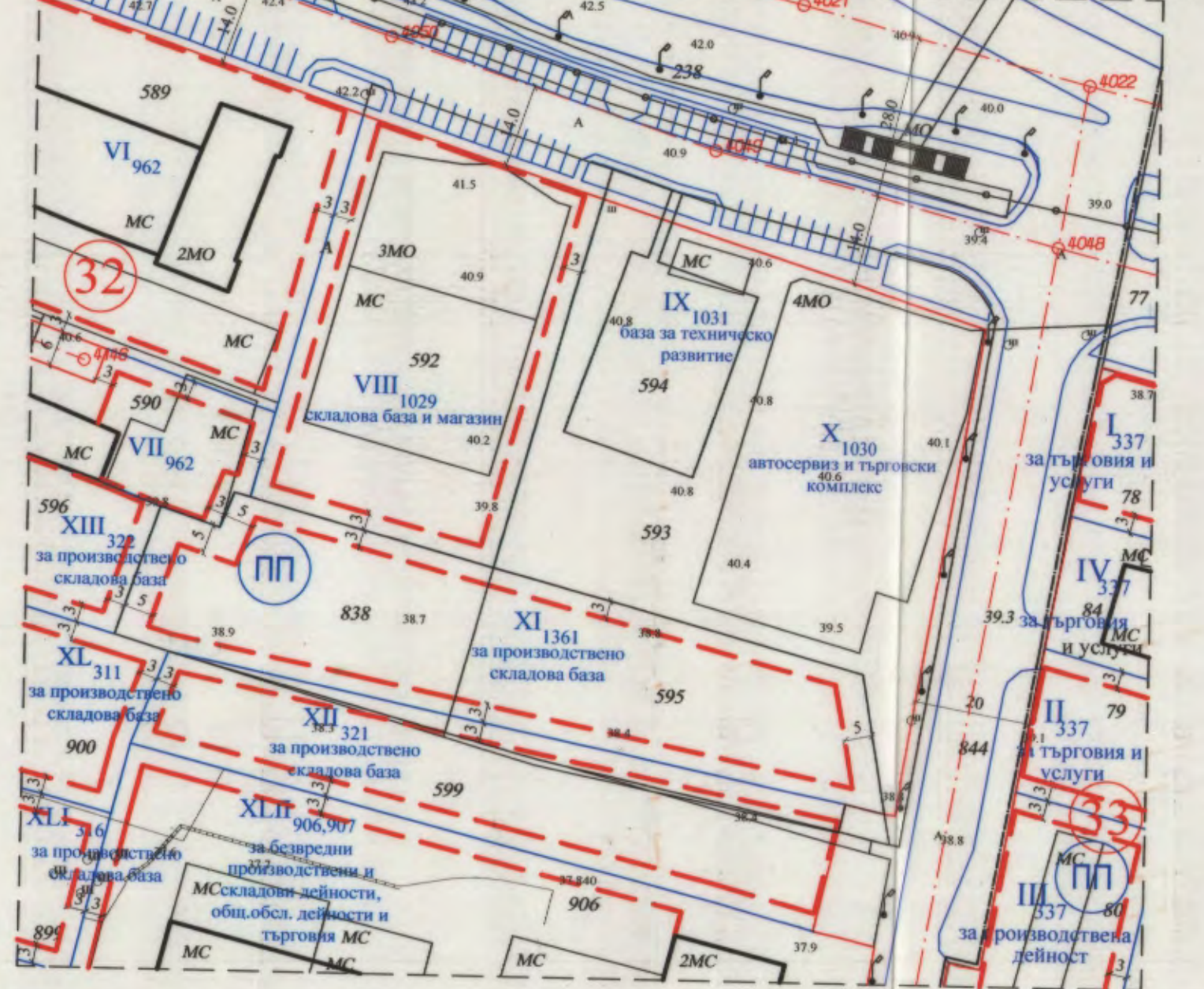
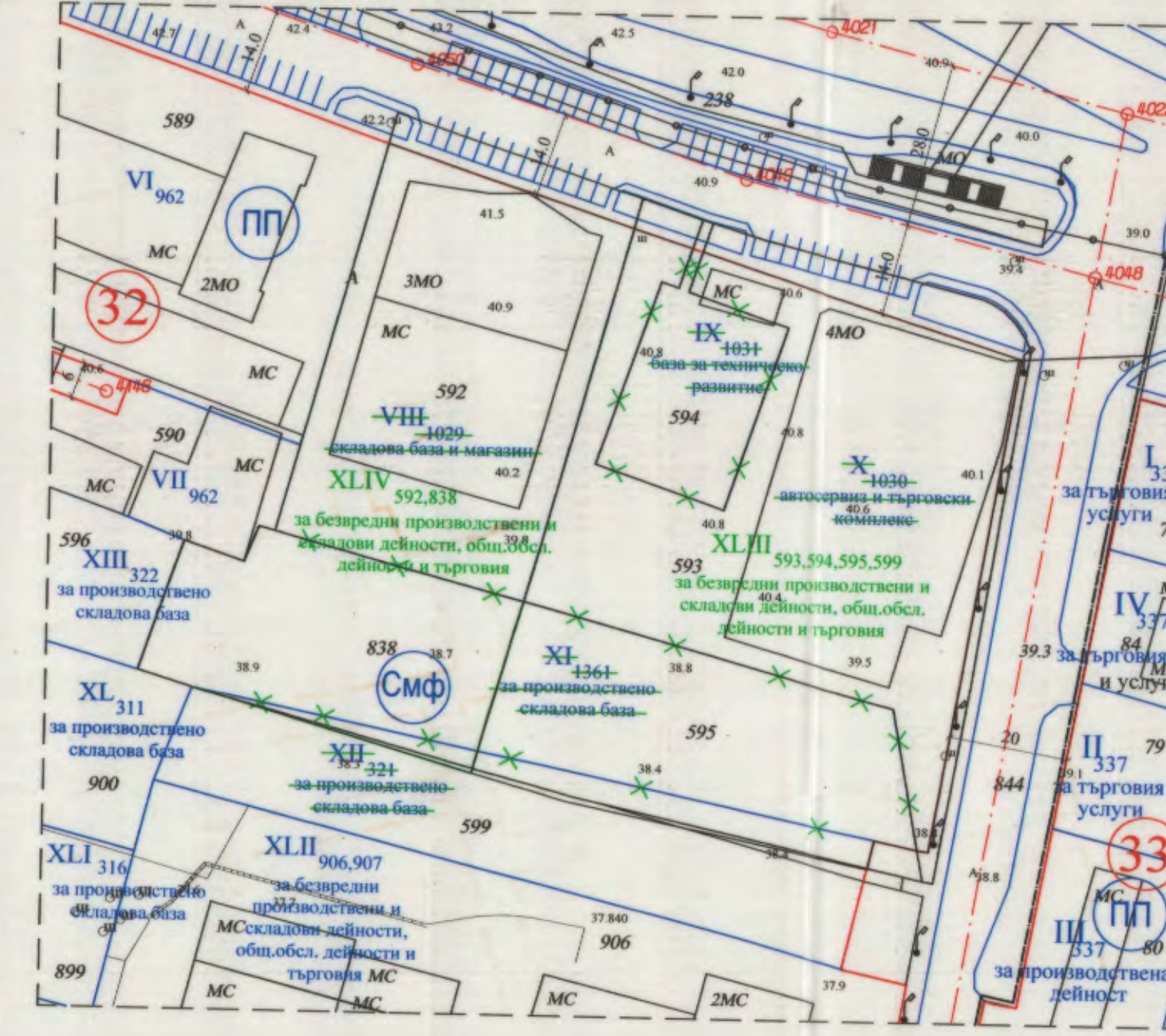


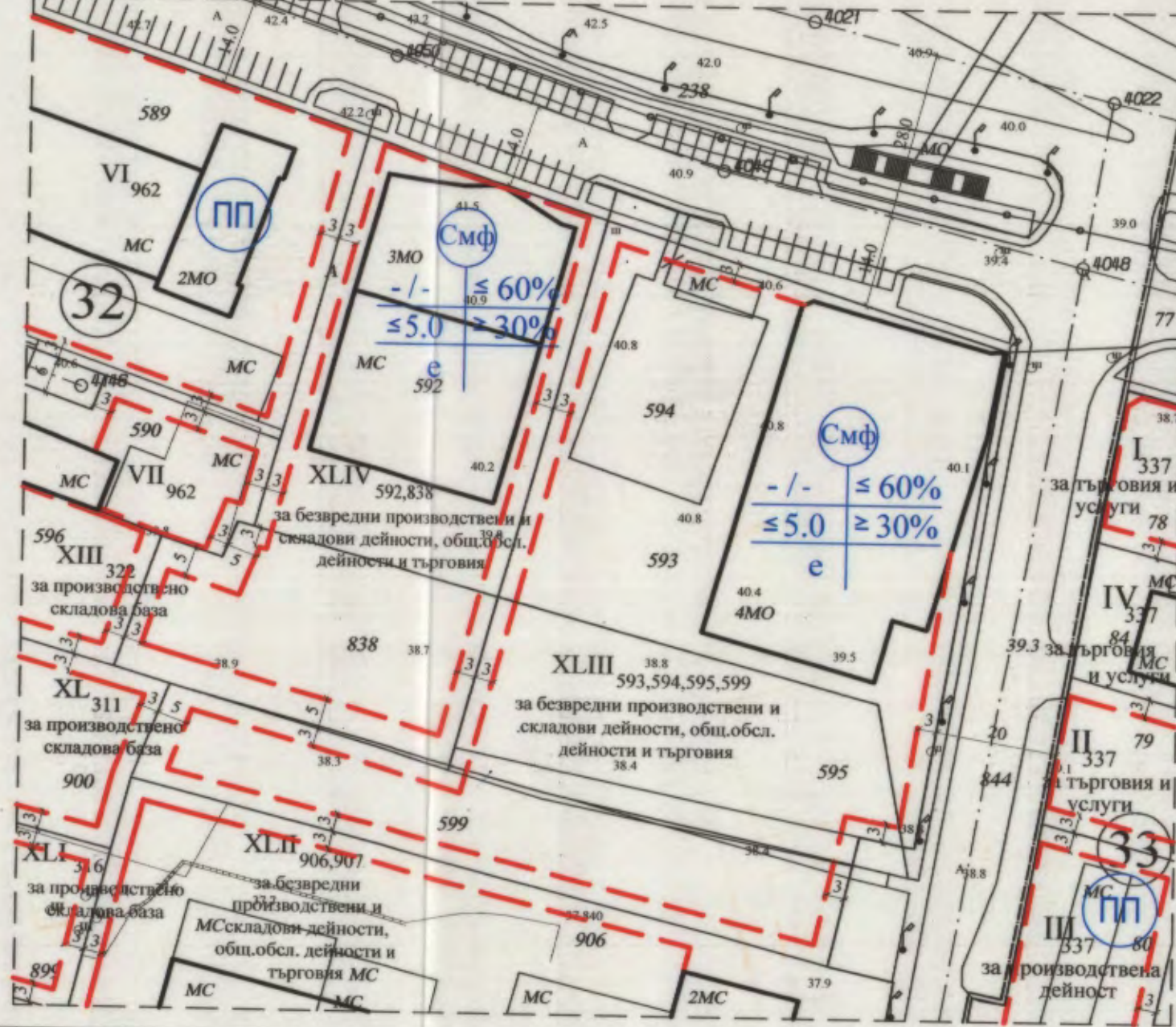
Решение №196-13 / протокол №8 / 28.01.2004г. на Общински Съвет на гр.Варна, и Извадка от КККР на ЗПЗ-р-н "Владислав Варненчик" - гр.Варна, община Варна, одобрени със Заповед № РД-18-30 / 19.06.2007 г. на И.Д. на АГКК - М 1:1000



План за регулация - М 1:1000



План за застрояване - М 1:1000



ПУП-ПРЗ на УПИ XLIII-593,594,595,599 / в обхвата на ПИ 10135.4510.593, ПИ 10135.4510.594, ПИ 10135.4510.595 и ПИ 10135.4510.599 / и УПИ XLIV-592, 838 / в обхвата на ПИ 10135.4510.592 и ПИ 10135.4510.838 / , кв.32 по плана на ЗПЗ, р-н "Владислав Варненчик", гр.Варна, Община Варна - М 1:1000

**ОБЩИНА ВАРНА**  
**ОДОБРЯВАМ**  
ЗАПОВЕД № 254/13.08.2019г.  
ЗАМЕСТНИК-КМЕТ: ПЕЙЧО ПЕЙЧЕВ

Графичната част е неразделна от текстовата част на Заповед №.....

Забележка:  
1. За ЗПЗ - р-н "Владислав Варненчик" - Гр.Варна, община Варна, има действаща кадастрална карта, одобрена със Заповед № РД-18-30 / 19.06.2007 г. на И.Д. на АГКК.  
2. ЗРП на ЗПЗ - р-н "Владислав Варненчик", гр.Варна, община Варна е одобрено със Решение №196-13/Протокол №8/28.01.2004г. на Общински Съвет на гр.Варна, община Варна.

КАРТА НА АВАНОСНОТЕ ИНВЕСТИЦИОННО ПРОЕКТИВАНЕ  
ПЛАНА ПРОЕКТА ПКА ГРАДОУСТРОЙСТВО  
Срещник: ППР  
Масштаб проекта: 1:1000  
ВАНКО ДАВЧИКОВ

ПЪЛНА ПРОЕКТАНТОКА ПРАВОМОЩНОСТ  
арх. АНЕЛИЯ П. ВЪЛКАНОВА - ИВАНОВА  
Per. № 02558

№ на квартал	№ на поземлен имот / ПИ /	№ на новообразуван урегулиран поземлен имот / УПИ /	Площ на поземлен имот / ПИ, м2	Площ на новообразуван урегулиран поземлен имот / УПИ, м2	Устройствена зона	Отреждане на парцела	Етаност (Височина) бр.(м.) - максимална	Градоустройствени параметри			Начин на застрояване			
								Максимална П застр. (%)	Макс. (К инт.)	Минимална П озел. (%)	Свободно (е)	Свързано в два имота (д)	Свързано (с)	
32	10135.4510.593		3895		СМФ	"за безвредни произв. и склад. дейности, общ. - обл. дейности и търговия"	-	60	5.0	30	•			
	10135.4510.594	XLIII-593,594,595,599	741	8434										
	10135.4510.595		1977											
	10135.4510.599		1820											
	10135.4510.592	XLIV-592, 838	2793	4387										
	10135.4510.838		1594											

ПУП-ПРЗ на УПИ XLIII-593,594,595,599 / в обхвата на ПИ 10135.4510.593, ПИ 10135.4510.594, ПИ 10135.4510.595 и ПИ 10135.4510.599 / и УПИ XLIV-592, 838 / в обхвата на ПИ 10135.4510.592 и ПИ 10135.4510.838 / , кв.32 по плана на ЗПЗ, р-н "Владислав Варненчик", гр.Варна, Община Варна		
ВЪЗЛОЖИТЕЛ:	"Варна Тракс" АД - гр. Варна	
	"Химснаб Трейд" ООД - гр. София	
ЧАСТ:	АРХ./ГРАДОУСТРОЙСТВО	МАЩАБ 1:1000
ПРОЕКТАНТИ:	Част: архитектура	арх. Ан. Вълканова
	Част: градоустройство	инж. Г. Тодоров
ФАЗА:	ПУП-окончателен проект	Лист №1/103.2019г.