

# ПОДРОБЕН УСТРОЙСТВЕН ПЛАН /ПУП/ - ПЛАН ЗА РЕГУЛАЦИЯ И ЗАСТРОЯВАНЕ /ПРЗ/

за УПИ V-2137, кв. 35 по ПУР на СО "Боровец - юг"

(ПИ 10135.5404.2137 по КК на гр. Варна)

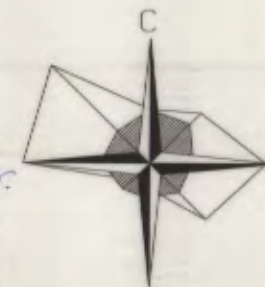
М 1:1000

ИЗВАДКА ОТ ДЕЙСТВАЩ ПЛАН  
- ПУР, одобрен с реш. № 2134-8 от  
пр. 21/24.03.2010г. на ОбС Варна  
- Кад. карта, одобрена със з-д  
№ РД-18-73/23.06.2008г. на ИД на АГКК

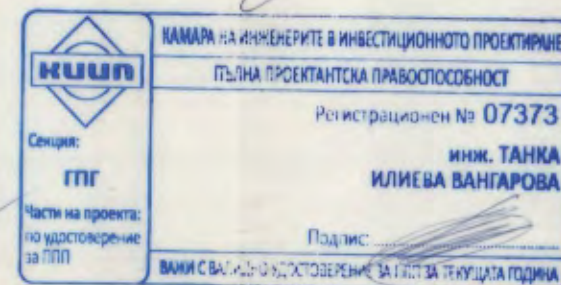
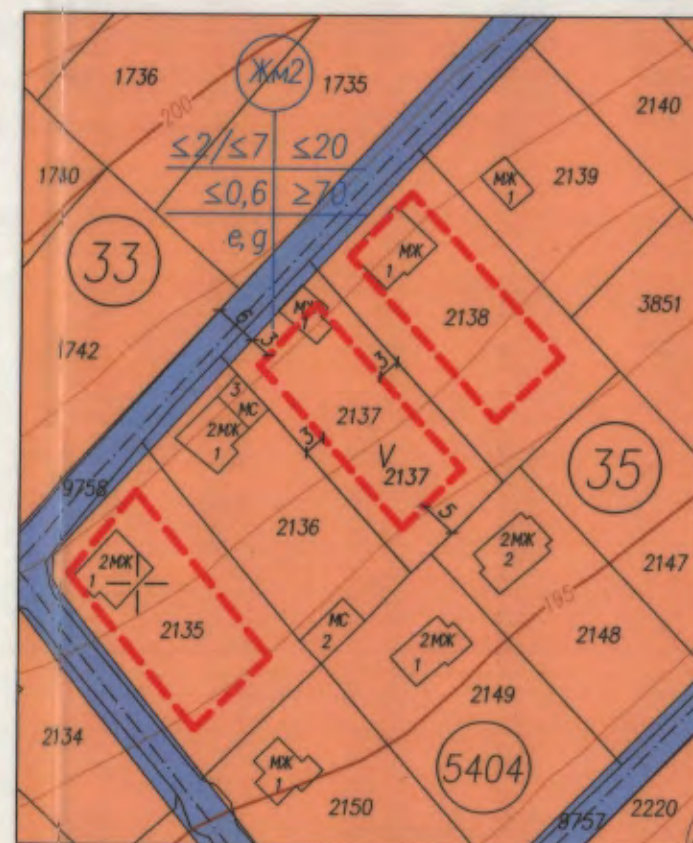
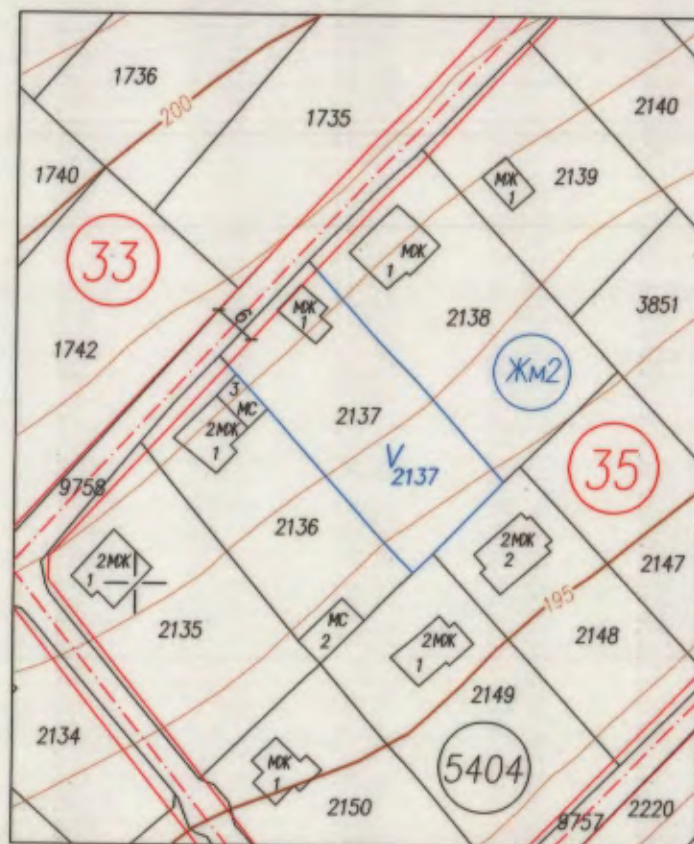
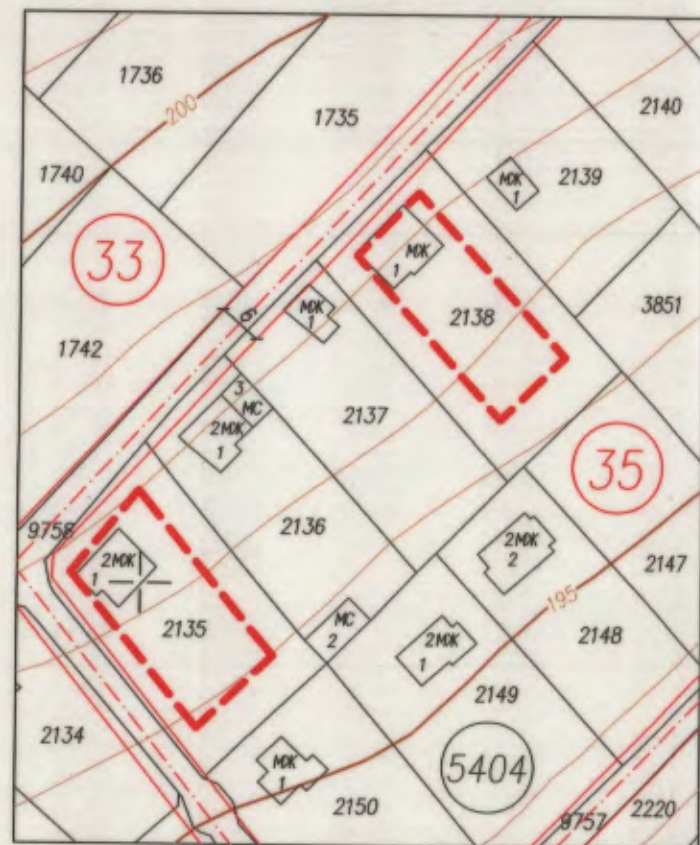
**ОБЩИНА ВАРНА**  
**ОДОБРЯВАМ**

ЗАПОВЕД № Г-221/24.04.2020г.  
ЗАМЕСТНИК-КМЕТ: *[Signature]*

ПЕЙЧО ПЕЙЧЕВ



Графичната част е неразделна от текстовата част на заповед № .....



Номер квартал	Номер УПИ	Площ на ПИ /в кв.м./	Площ на УПИ по ПРЗ /в кв.м./	ПИ с установено предназначение	Устройствена зона	Етажност	Височина /в м/	Градоустр. параметри			Начин на застрояване
								Плътност на застр. /в %/	Кинг	Мин. осел. площ /в %/	
35	V-2137	649	621	жил.	ЖМ2	≤ 2/≤ 7	≤ 20	≤ 0,6	≥ 70	е	

Таблица по чл. 16, ал. 1 от ЗУТ

Номер квартал	Номер УПИ	Площ на ПИ /в кв.м./	Придаваема част по регулация /в кв.м./	Отн. площ за общ. мероприятия /в кв.м./	Отн. площ за общ. мероприятия /в %/	Площ на УПИ по ПРЗ /в кв.м./
35	V-2137	649	0	28	4.31	621

**Забележки:**

- За ПИ 10135.5404.2135 има одобрен ПУП-ПЗ със заповед № ГА-411/31.10.2005г.
- За ПИ 10135.5404.2138 има одобрен ПУП-ПЗ със заповед № ГА-64/08.05.2007г.

**Легенда:**

- Квартали - жилища
- Второстепенна улична мрежа

ПОДРОБЕН УСТРОЙСТВЕН ПЛАН - ПРЗ за УПИ V-2137, кв. 35 по ПУР на СО "Боровец - юг", гр. Варна		М 1:1000
Възложител:	Ивайло Венелинов Велев	
Част:	Градоустройство	
Фаза:	Окончателен проект	
План за застрояване:	арх. Емилия Рашева <i>[Signature]</i>	
План за регулация:	инж. Танка Вангарова <i>[Signature]</i>	
Дата на проектиране:	ноември, 2019г.	