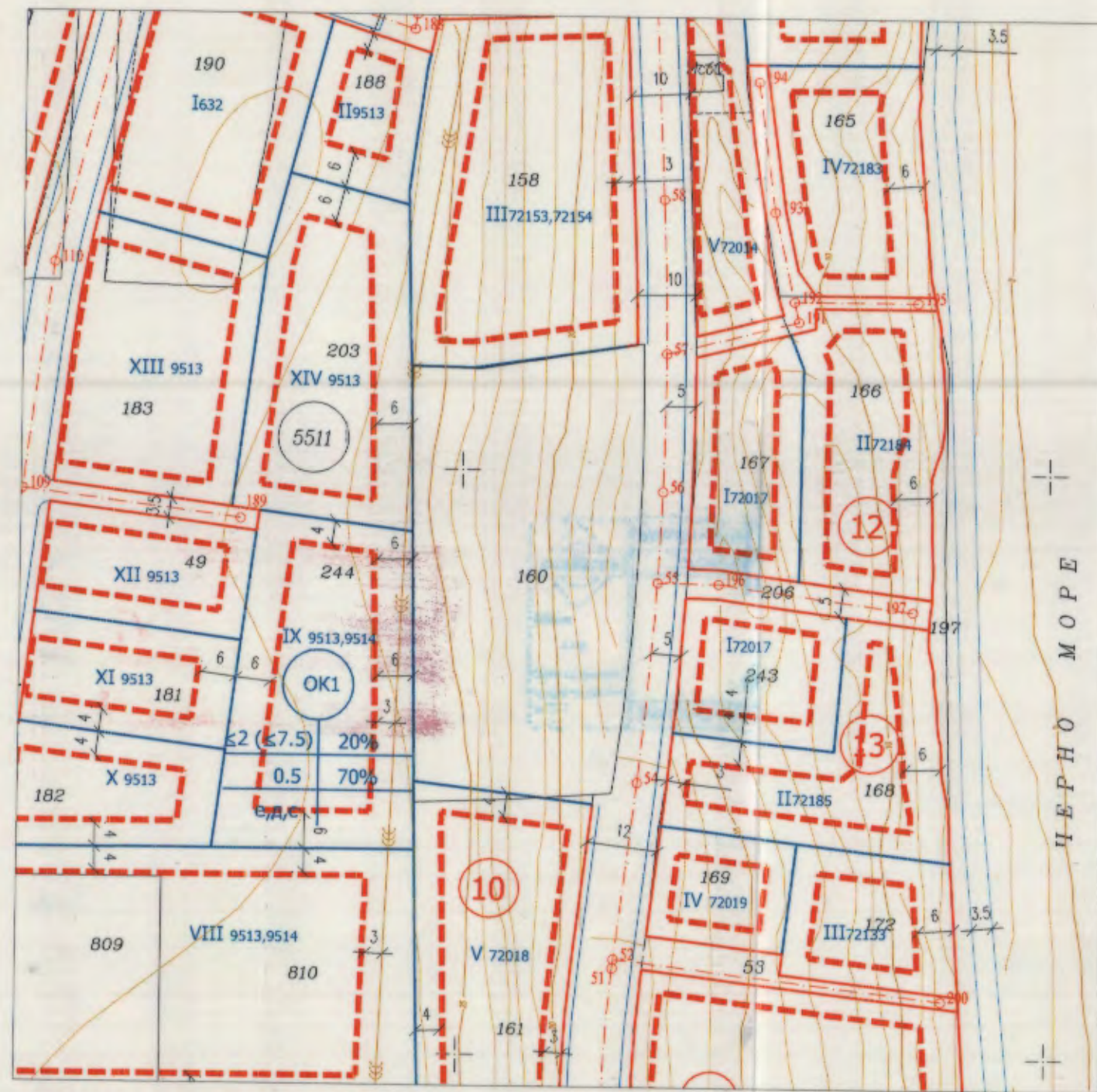
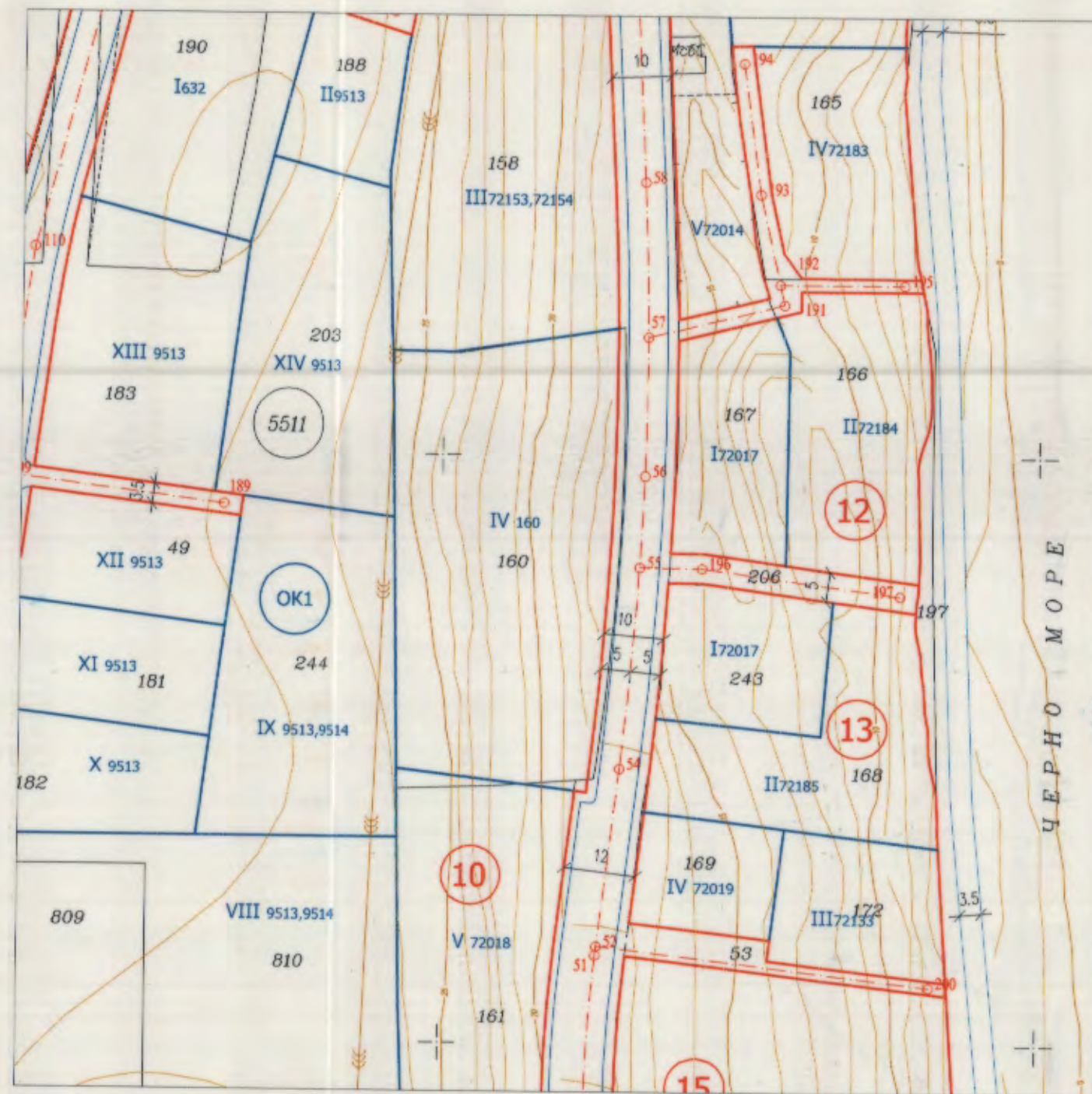


ИЗВАДКА на част от кв.10 по плана на курортна зона "Прибой", гр.Варна  
 одобрен с решение № 4251-7 от протокол № 44/02.08.2005г на Общински съвет Варна  
 М 1:1000

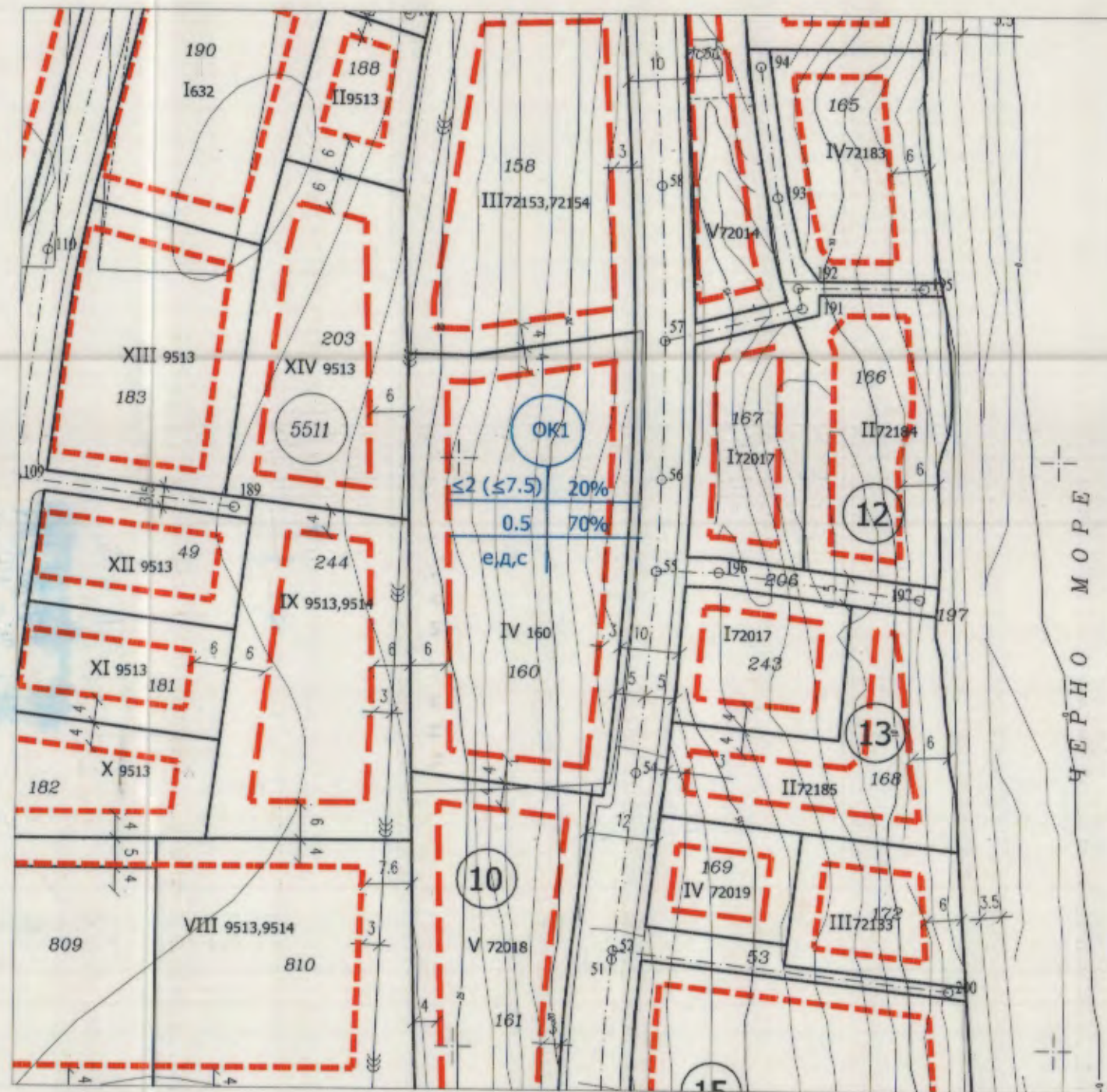


Забележка:  
 Имотът попада в зона "А" по Закона за устройство на черноморското крайбрежие

ПОДРОБЕН УСТРОЙСТВЕН ПЛАН - ПЛАН ЗА РЕГУЛАЦИЯ  
 за УПИ IV-160 , кв.10 по плана на курортна зона "Прибой" , гр.Варна  
 М 1:1000



ПОДРОБЕН УСТРОЙСТВЕН ПЛАН - ПЛАН ЗА ЗАСТРОЯВАНЕ  
 за УПИ IV-160 , кв.10 по плана на курортна зона "Прибой" , гр.Варна  
 М 1:1000



Кв. No.	Устр. зона	УПИ	УПИ с установено предназначение	Максимална етажност /височина в м/	Максимална плътност на застрояване [%]	Максимална интензивност на застрояване (Кинт.)	Минимална озеленена площ [%]	Начин на застрояване	Площ УПИ /кв.м./
10	ОК1	IV 160	за жилищно строителство	≤ 2 (≤ 7.5)	20	0.5	70	е	2667

ПОДРОБЕН УСТРОЙСТВЕН ПЛАН -  
 ПЛАН ЗА РЕГУЛАЦИЯ И ЗАСТРОЯВАНЕ  
 за УПИ IV-160 , кв.10 по плана на  
 курортна зона "Прибой" , гр.Варна  
 М 1:1000

ОБЩИНА ВАРНА  
 ОДОБРЯВАМ  
 ЗАПОВЕД № 7218/20.07.2020г  
 ЗАМЕСТНИК-КМЕД  
 ЛЕЙМО ПЕЙЧЕВ

Забележка: Графичната част е неразделна част от заповед № .....



Таблица по чл.16, ал.1 от ЗУТ

Поземлен имот	Площ /кв.м./	Устр. зона	УПИ	кв. No	Площ УПИ /кв.м./	редукция /% /
10135.5511.160	2790	Ок1	IV 160	10	2667	4.4

ОБЕКТ:	ПОДРОБЕН УСТРОЙСТВЕН ПЛАН - ПЛАН ЗА РЕГУЛАЦИЯ И ЗАСТРОЯВАНЕ за УПИ IV-160 , кв.10 , по плана на курортна зона "Прибой" , гр.Варна	М 1:1000 м. юни 2020г.
ГЛ.ПРОЕКТАНТ:	арх. Кр.Христова	
ПРОЕКТАНТИ:	инж. Ж.Кателиев - геодезия	