

ПОДРОБЕН УСТРОЙСТВЕН ПЛАН /ПУП/ - ПЛАН ЗА РЕГУЛАЦИЯ И ЗАСТРОЯВАНЕ /ПРЗ/
за УПИ LIV-4129 , кв. 102 по ПУР на СО "Манастирски рид, Бялата чешма и Дъбравата"
(ПИ 10135.2517.4129 по КК на гр. Варна)

ОБЩИНА ВАРНА
ОДОБРЯВАМ
 ЗАПОВЕД № Г-204/24.07.2020г.
 ЗАМЕСТНИК-КМЕТ: [Signature]
 с ПЕЙЧО ПЕЙЧЕВ

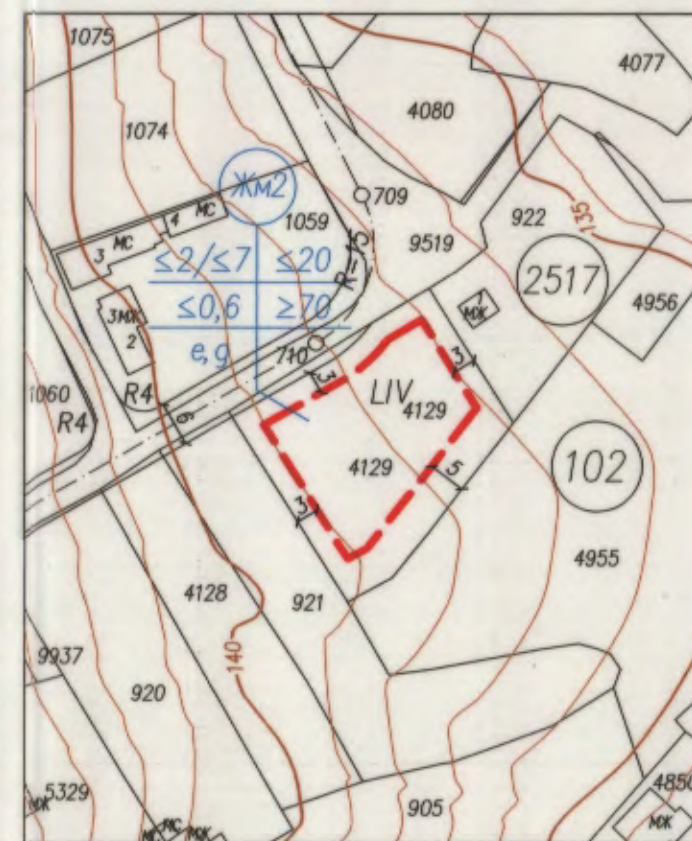
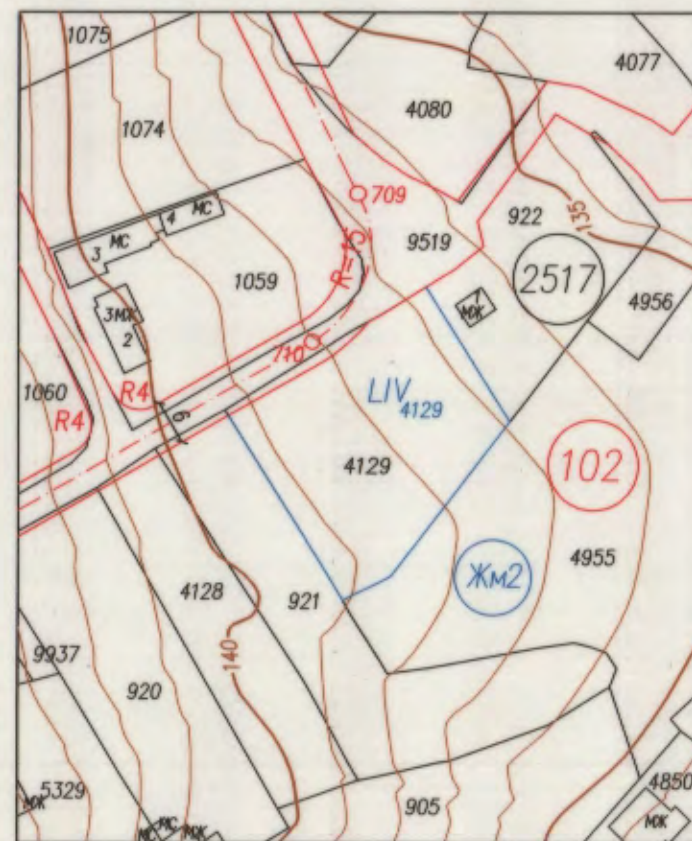
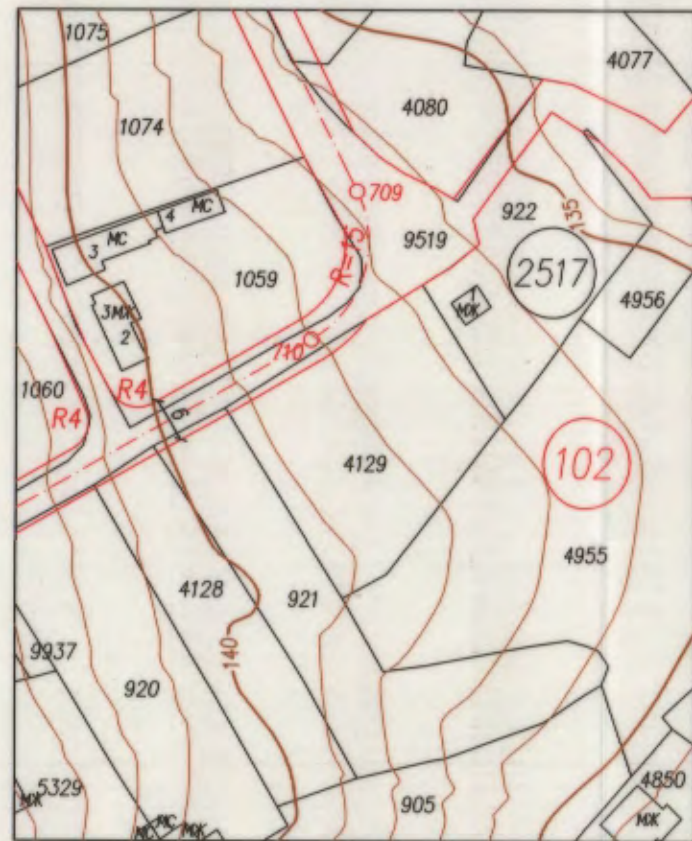


ИЗВАДКА ОТ ДЕЙСТВАЩ ПЛАН
 - ПУР, одобрен с реш. № 799-5 от
 19.12.2012г. на ОбС Варна
 - Кад. карта, одобрена със з-д
 № РД-18-92/14.10.2008г. на ИД на АГКК

М 1:1000

ПЛАН ЗА РЕГУЛАЦИЯ

ПЛАН ЗА ЗАСТРОЯВАНЕ



Графичната част е неразделна от текстовата част на заповед № _____

КАМАРА НА ИНЖЕНЕРИТЕ В ИНЖЕНЕРНОТО ПРОЕКТИРАНЕ
 ПЪЛНА ПРОЕКТАНТСКА ПРАВОМОЩНОСТ
 Регистрационен № 07373
 инж. ТАНКА ИЛИЕВА ВАНГАРОВА
 Подпис: [Signature]

Содержание: ГПГ
 Част от проекта по удостоверение за ГПГ

ПЪЛНА ПРОЕКТАНТСКА ПРАВОМОЩНОСТ

арх. ЕМИЛИЯ РАШЕВА
 Пер. №: 03641
 Подпис: [Signature]

Таблица по чл. 16, ал. 1 от ЗУТ

Номер квартал	Номер УПИ	Площ на ПИ /в кв.м./	Площ на УПИ по ПРЗ /в кв.м./	ПИ с установено предназначение	Устройствена зона	Етажност	Височина /в м/	Градоустр. параметри			Начин на застрояване
								Плътност на застр. /в %/	Кинг	Мин. озел. площ /в %/	
102	LIV-4129	809	786	жил.	Жм2	≤2/≤7	20	0,6	70	е	

Номер квартал	Номер УПИ	Площ на ПИ /в кв.м./	Придаваема част по регулация /в кв.м./	Отн. площ за общ. мероприятия /в кв.м./	Отн. площ за общ. мероприятия /в %/	Площ на УПИ по ПРЗ /в кв.м./

[Handwritten signatures]

ПОДРОБЕН УСТРОЙСТВЕН ПЛАН - ПРЗ	
за УПИ LIV-4129, кв. 102 по ПУР на СО "Манастирски рид, Бялата чешма и Дъбравата", гр. Варна	
М 1:1000	
Възложител:	Веселин Руменов Веселинов
Част:	Градоустройство
Фаза:	Окончателен проект
План за застрояване:	арх. Емилия Рашева <u>[Signature]</u>
План за регулация:	инж. Танка Вангарова <u>[Signature]</u>
Дата на проектиране:	април, 2020г.