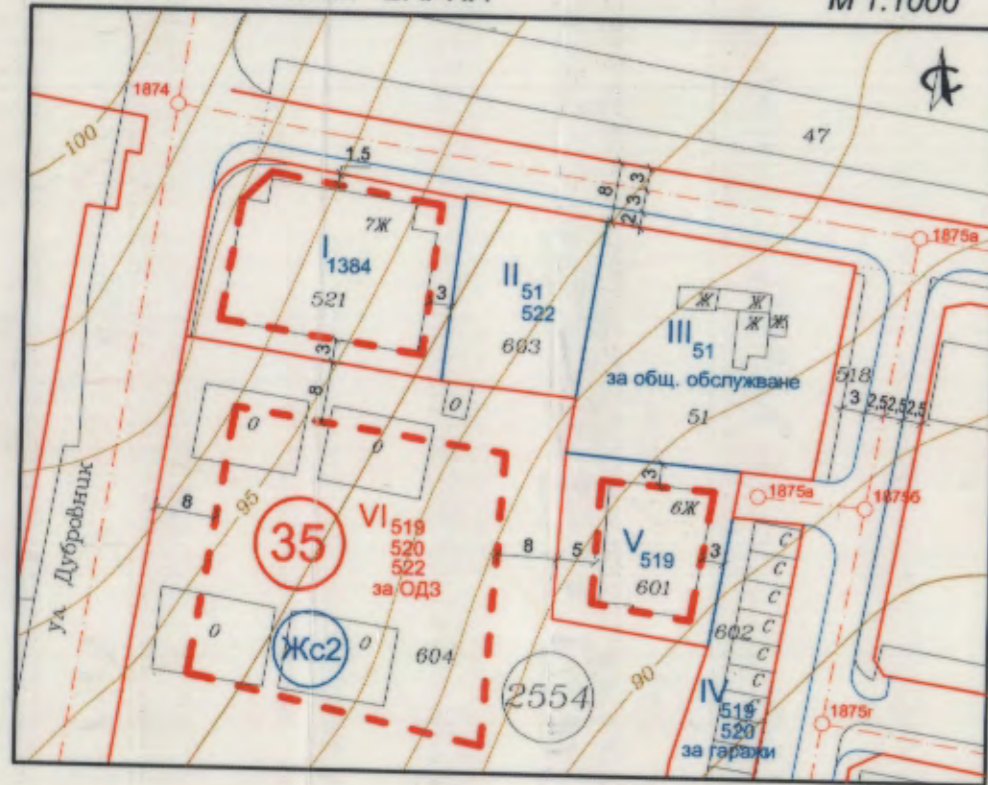
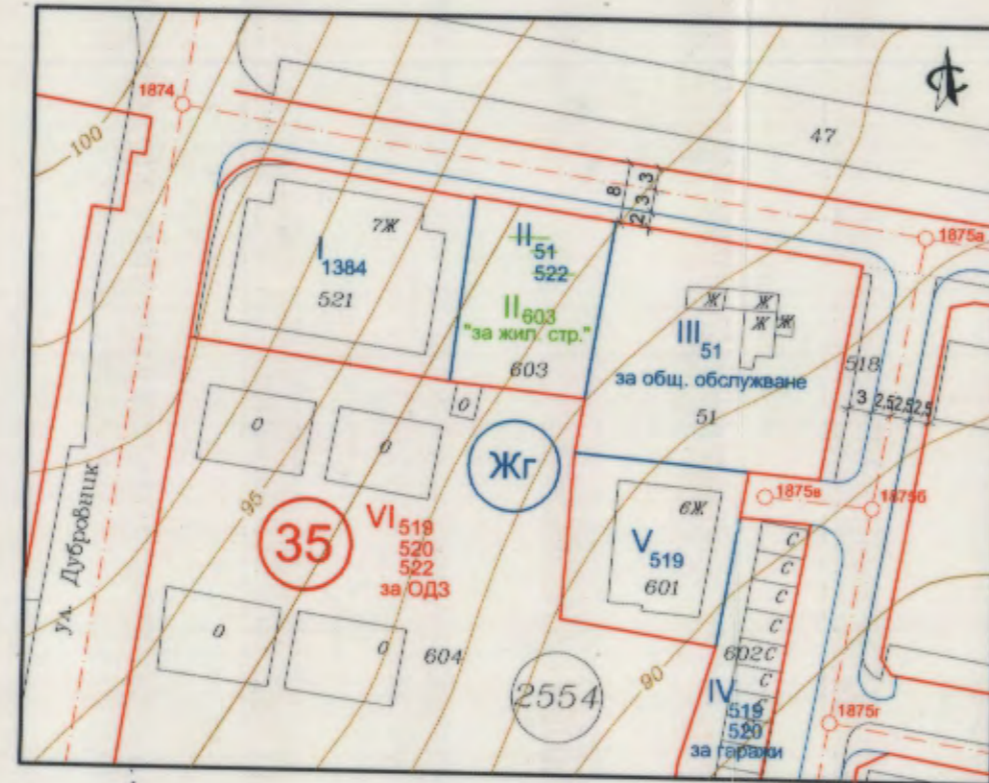


ПУП-ПРЗ за УПИ II-603, кв. 35, по плана на 24-ти микро район гр. Варна  
 /ПИ 10135.2554.603/ -  
 част от комплексен проект по чл. 150 от ЗУТ  
 М 1:1000

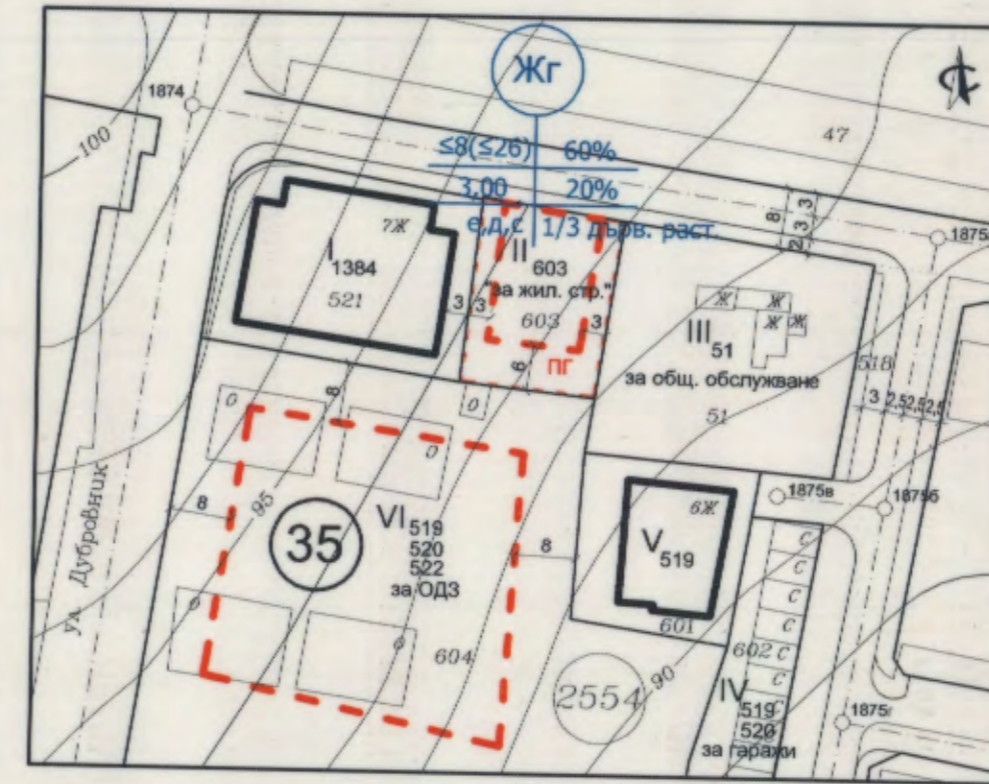
ИЗВАДКИ  
 ПУП - ПРЗ за УПИ II-51,522, III-51 - "за общ. обслужване",  
 IV-519,520 - "за гаражи", V-519, VI-519,520,522 - "за ОДЗ",  
 кв. 35 и улица ос.т 1875а, 1875б, 1875в, 1875г, 1875д, одобрен  
 със Заповед № Г-39/10.05.2011 г. на зам. кмета на общ.  
 Варна; кадастрална карта на гр. Варна, одобрена със  
 Заповед №РД-18-92/14.10.2008 г. на ИД на АГКК, последно  
 изменена със Заповед № КД-14-03-101/10.01.2014 г. на  
 НАЧАЛНИК НА СГКК - ВАРНА М 1:1000



ПОДРОБЕН УСТРОЙСТВЕН ПЛАН /ПУП/  
 ПЛАН ЗА РЕГУЛАЦИЯ /ПР/  
 М 1:1000



ПОДРОБЕН УСТРОЙСТВЕН ПЛАН /ПУП/  
 ПЛАН ЗА ЗАСТРОЯВАНЕ /ПЗ/  
 М 1:1000



ОБЩИНА ВАРНА  
**ОДОБРЯВАМ**  
 ЗАПОВЕД № Г-109/30.07.2010 г.  
 ЗАМЕСТНИК-КМЕТ: ПЕЙЧО ПЕЙЧЕВ

**Забележка:**  
 ПУП-ПРЗ за УПИ I-1384, кв. 35, 24-ти м.р. гр. Варна, одобрен със Заповед №139  
 /22.06.2008г. на зам. кмета на Общ. Варна  
 Заповед № Г-39/10.05.2011 г. е отменена, само в частта относно плана  
 на застрояване по отношение на УПИ II-51,522 и УПИ III-51 от кв. 35 по  
 плана на 24-ти микро район, съгласно Решение №14283/14.11.2012г. на  
 Върховен административен съд, който оставя в сила решение от  
 15.05.2012г. по адм. дело №2306/2011г. на Варненския административен  
 съд в частта.

забележка: Графичната част е неделима от текстовата част на  
 Заповед N ..... г.

номер на квартал	номер на поземлен имот	Площ на поземлен имот (кв.м.)	номер на урегулиран поземлен имот	площ на урегулиран поземлен имот (кв.м.)	устройствена зона	УПИ с установено предназначение	етажност вис. в метри		градостроителни параметри			начин на застрояване	
							максимална	минимална	максималност на застрояване - %	Мас. Кмет	мин. озелен. площ - %	свободно - в	свързано в два нивела - д
35	603	445	II-603	445	Жг	ЖИЛ. стр.	5≤(15)	60	3,00	20	е		
Норматив по ОУП						Жг	8≤(26)	60	3,00	20	е,д,с		

ОБЕКТ:	ПУП - ПРЗ за УПИ II-603, кв. 35, по плана на 24-ти микро район гр. Варна /ПИ 10135.2554.603/ част от комплексен проект по чл. 150 от ЗУТ		
ВЪЗЛОЖИТЕЛ:	"КАМЕЛИЯ ПРОДЖЕКТ" ООД	ФАЗА	Окончателен проект
дата ноември 2019			
мащаб М 1:1000			
проектанти:	арх. Годор Христов	инж. Димо Николов	