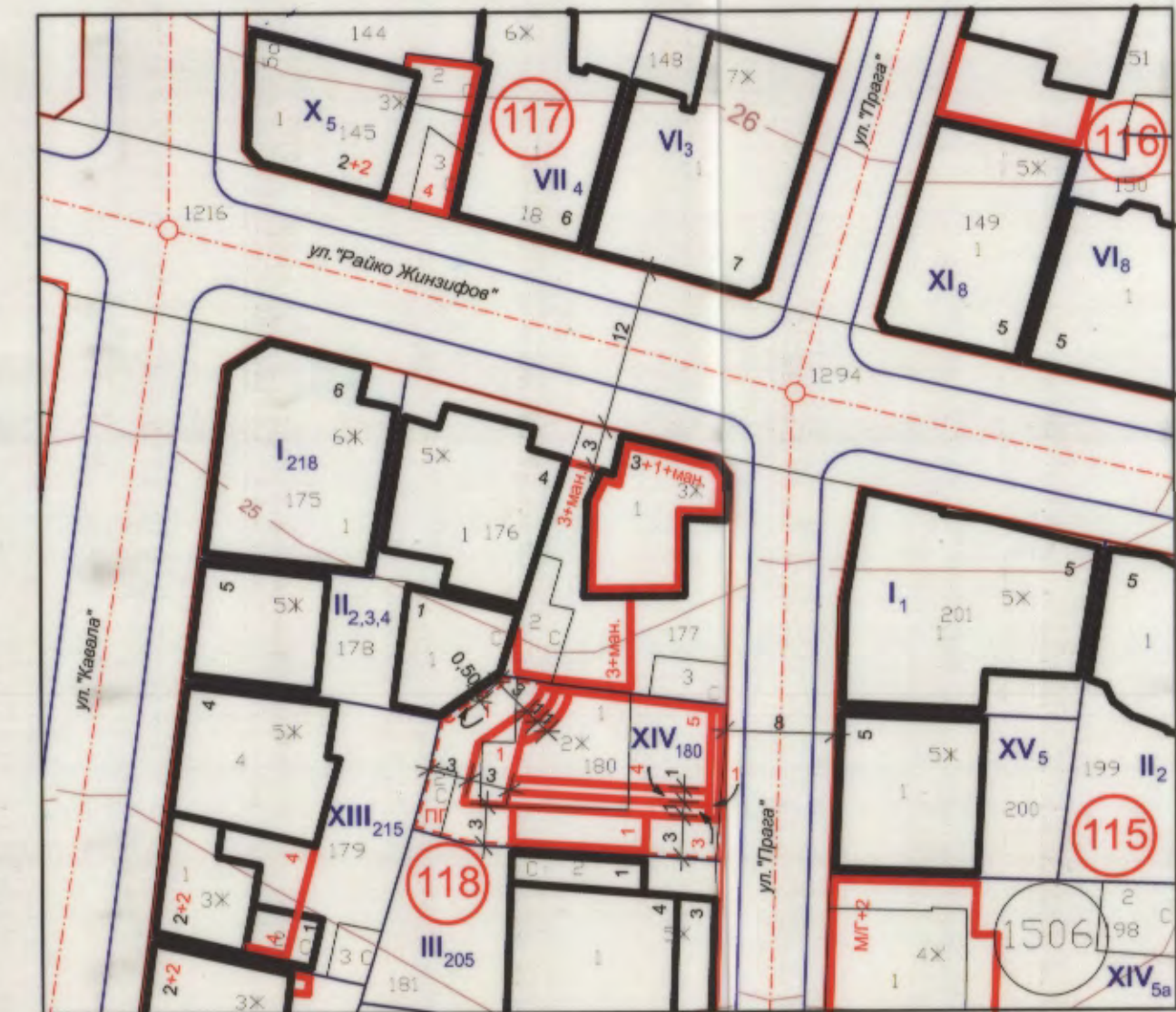


ИЗВАДКА от действащи:  
 КЗСП за кв. 18, по плана на 7-ми м.р. на р-н Одесос, гр. Варна одобрен със Заповед № Г-18/23.03.1992г. на кмета на Община Варна и ПУП ПРЗ и РУП за УПИ XIV-180, кв. 180, по плана на 7-ми м.р. на р-н Одесос, гр. Варна, одобрен със Заповед № Г-283/31.08.2018г. на Зам. Кмета на Община Варна.

М 1:500

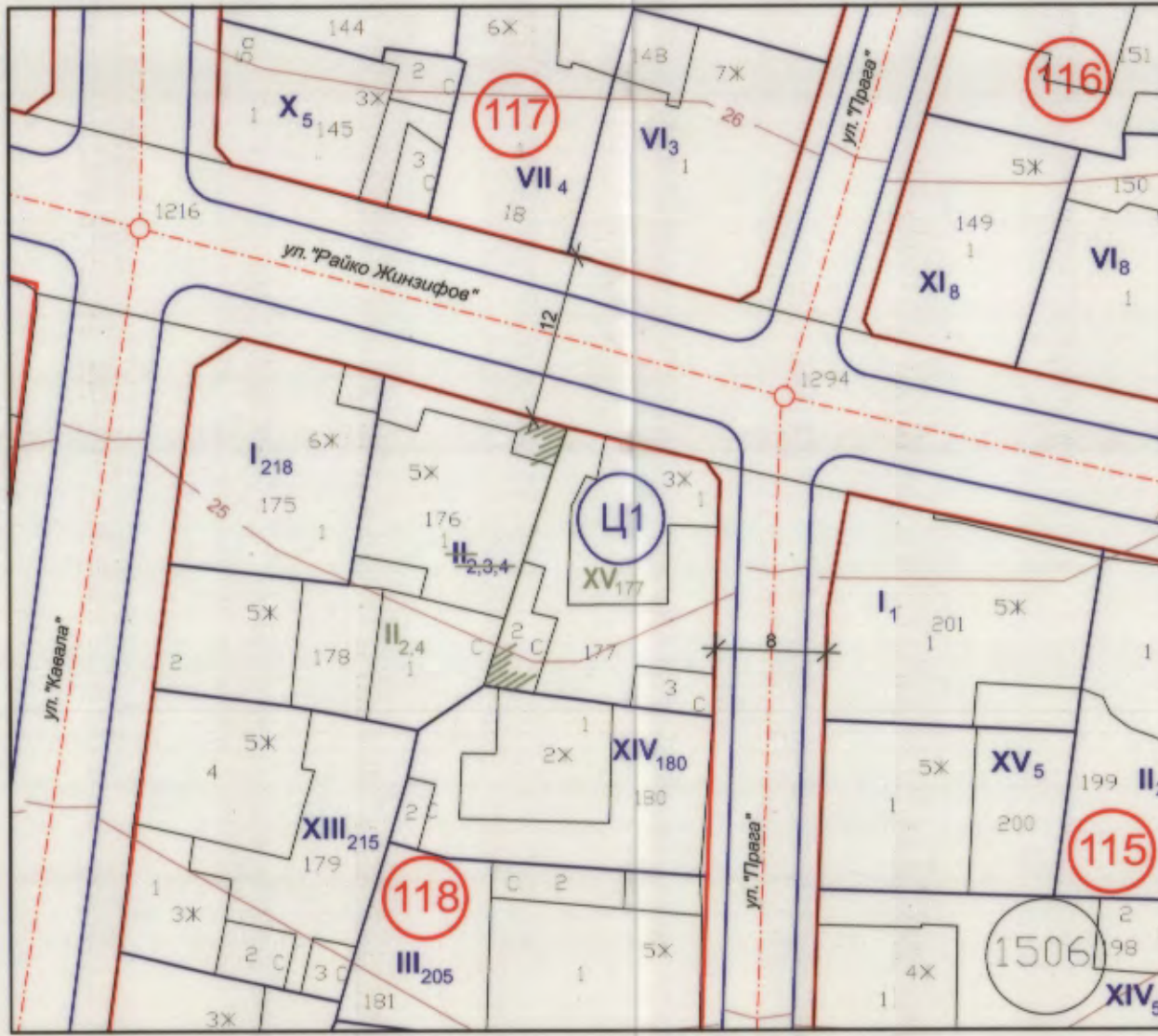
КАДАСТРАЛЕН РАЙОН 1506



ПЛАН за РЕГУЛАЦИЯ за УПИ XV-177 в кв. 118 по плана на 7-ми м.р на гр.Варна ПИ 10135.1506.177

М 1:500

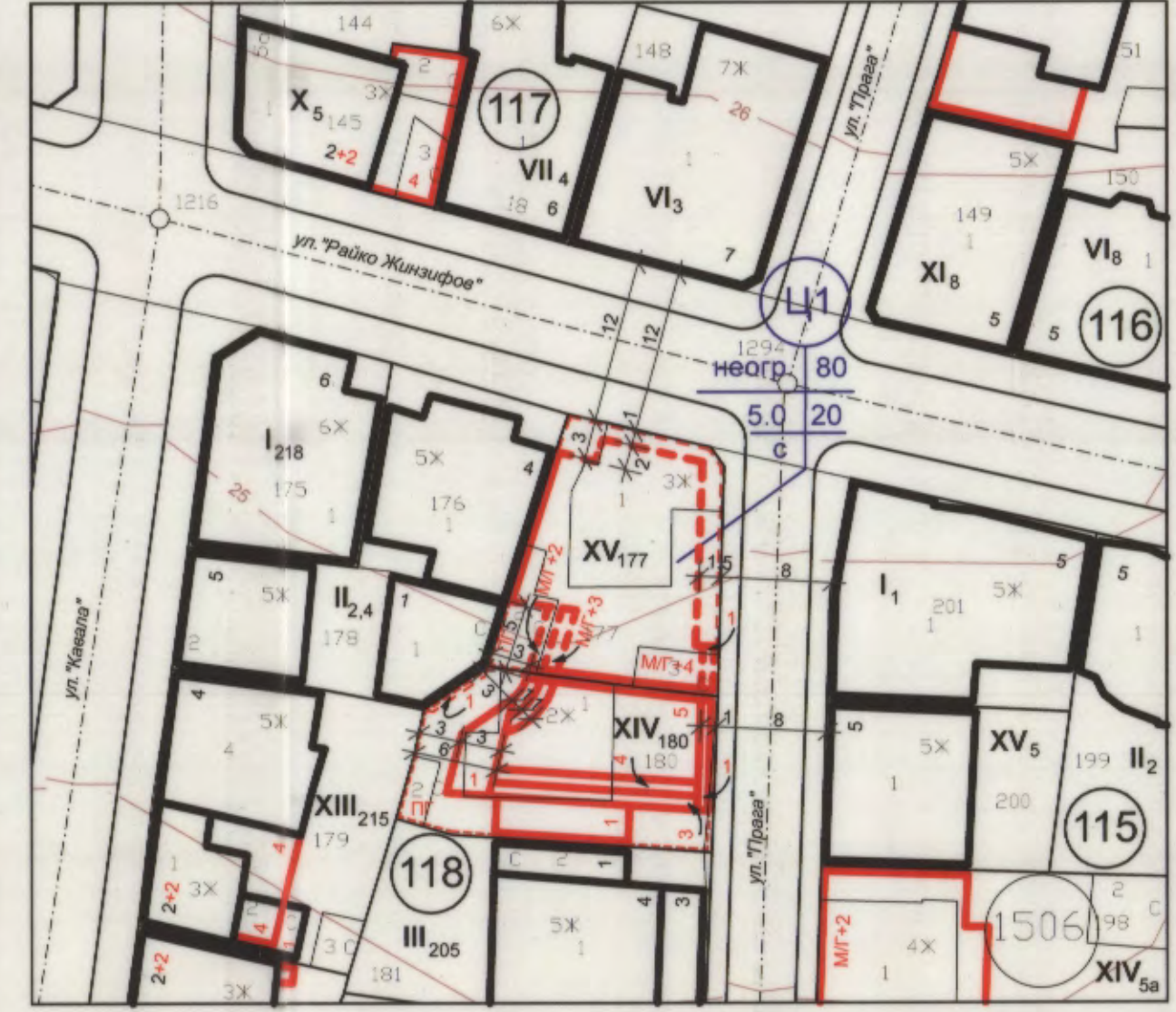
КАДАСТРАЛЕН РАЙОН 1506



ПЛАН за ЗАСТРОЯВАНЕ за УПИ XV-177 в кв. 118 по плана на 7-ми м.р на гр.Варна ПИ 10135.1506.177

М 1:500

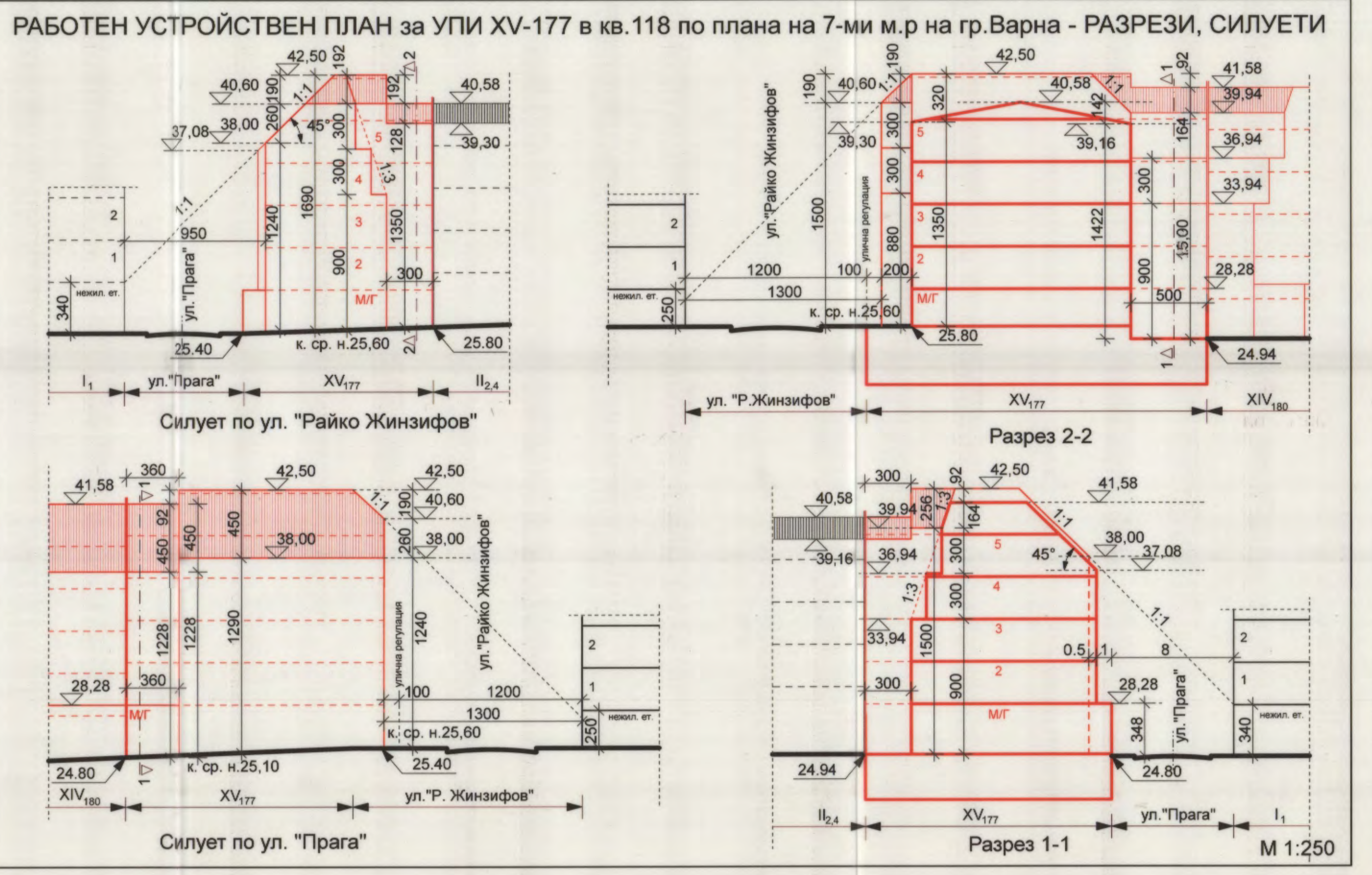
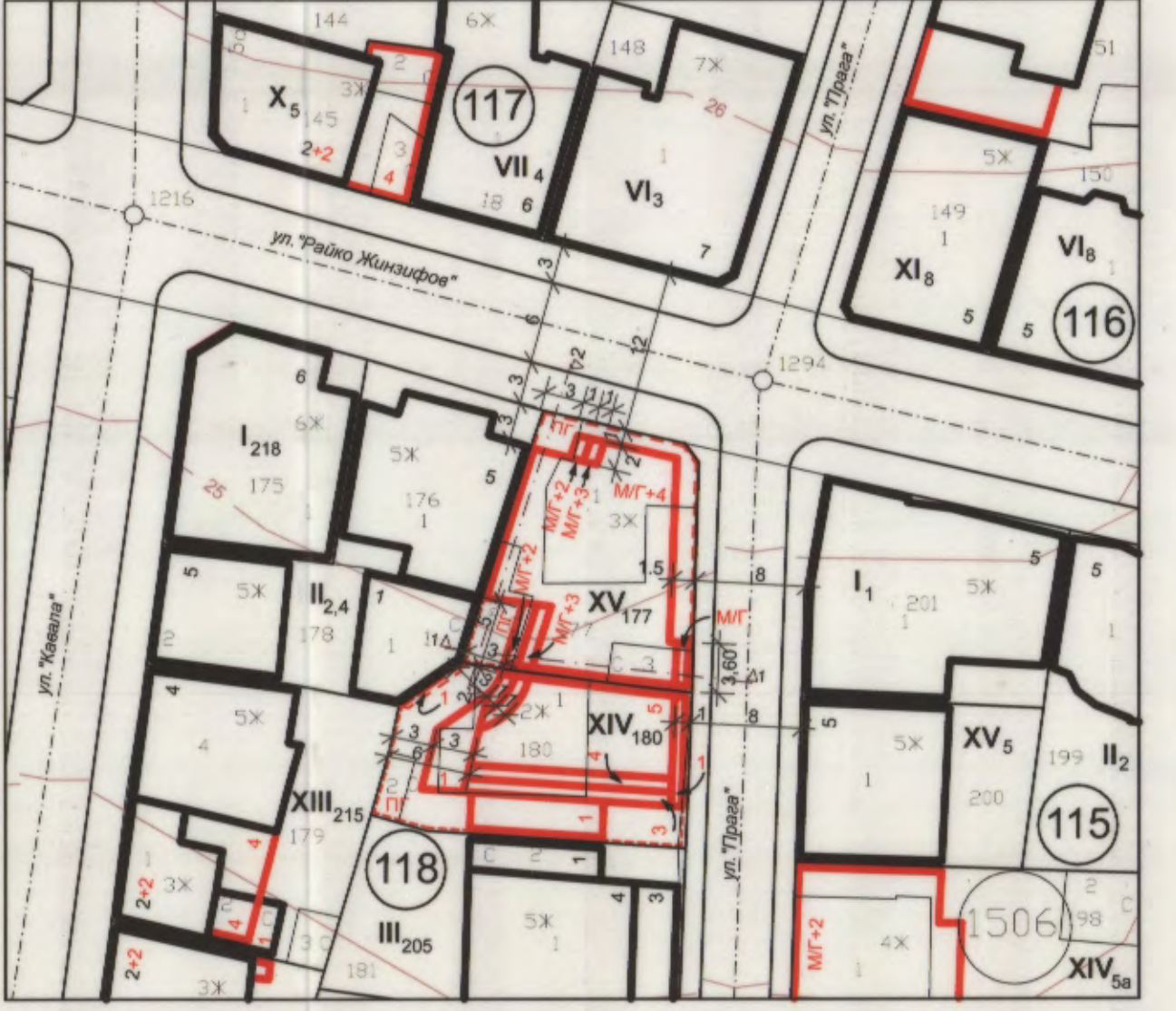
КАДАСТРАЛЕН РАЙОН 1506



РАБОТЕН УСТРОЙСТВЕН ПЛАН за УПИ XV-177 в кв. 118 по плана на 7-ми м.р на гр.Варна ПИ 10135.1506.177

М 1:500

КАДАСТРАЛЕН РАЙОН 1506



ПЛАН за РЕГУЛАЦИЯ и ЗАСТРОЯВАНЕ и РАБОТЕН УСТРОЙСТВЕН ПЛАН за УПИ XV-177 в кв.118 по плана на 7-ми м.р на гр.Варна ПИ 10135.1506.177

Графичната част е неразделна част от текстовата част на Заповед №.....

**ОБЩИНА ВАРНА**  
**ОДОБРЯВАМ**  
 ЗАПОВЕД № Г-19/16.07.2020г.  
 ЗАМЕСТИНИК-КМЕТА  
**ПЕЙЧО ПЕЙЧЕВ**

| Номер на квартал | Номер на поземлен имот или на урегулиран поземлен имот | Устройствена зона | Поземлен имот с установено предназначение | Височина в м. (Етажност) |            |                 | Градоустройствени показатели    |                                    |                         | Начин на застрояване |                          |              |             |                     |   |
|------------------|--|-------------------|---|--------------------------|------------|-----------------|---------------------------------|------------------------------------|-------------------------|----------------------|--------------------------|--------------|-------------|---------------------|---|
|                  |  |                   |   | Задължителна             | Максимална | Височина по ПУП | Пълнота на застрояване (Плостр) | Интензивност на застрояване (Кинг) | Минимална съвпадна площ | Свързано - е         | Свързано в два етапа - д | Свързано - с | Площ на УПИ | Относна площ на УПИ |   |
| 1                | 2  | 3                 | 4   | 5                        | 6          | 7               | 8                               | 9                                  | 10                      | 11                   | 12                       | 13           | 14          | 15                  |   |
| 7                | XV177  | Ц1                | Жилищно                                   | -                        | ≤5(≤15)    | -               | 80%                             | 5.0                                | 10                      |                      |                          |              | •           | 261m <sup>2</sup>   | - |

Възложители: Генчо Николаев Генчев, Живка Димитрова Тишева, Светлозар Николаев Герчев

М 1:500/1:250  
 ЛИСТ 1/1  
 2020 год.  
 ФАЗА:  
 ИЗМЕНЕНИЕ  
 гр. ВАРНА