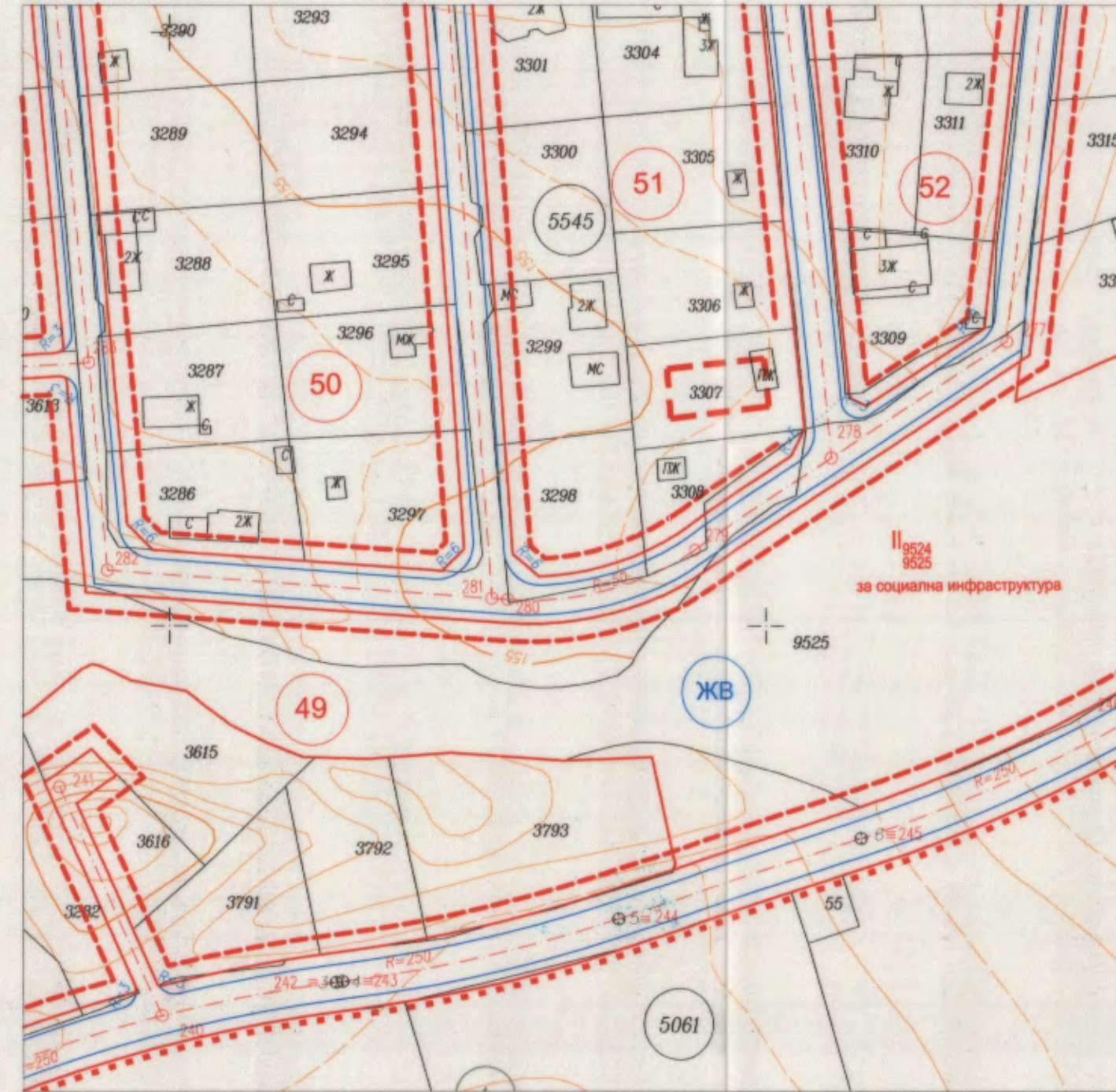


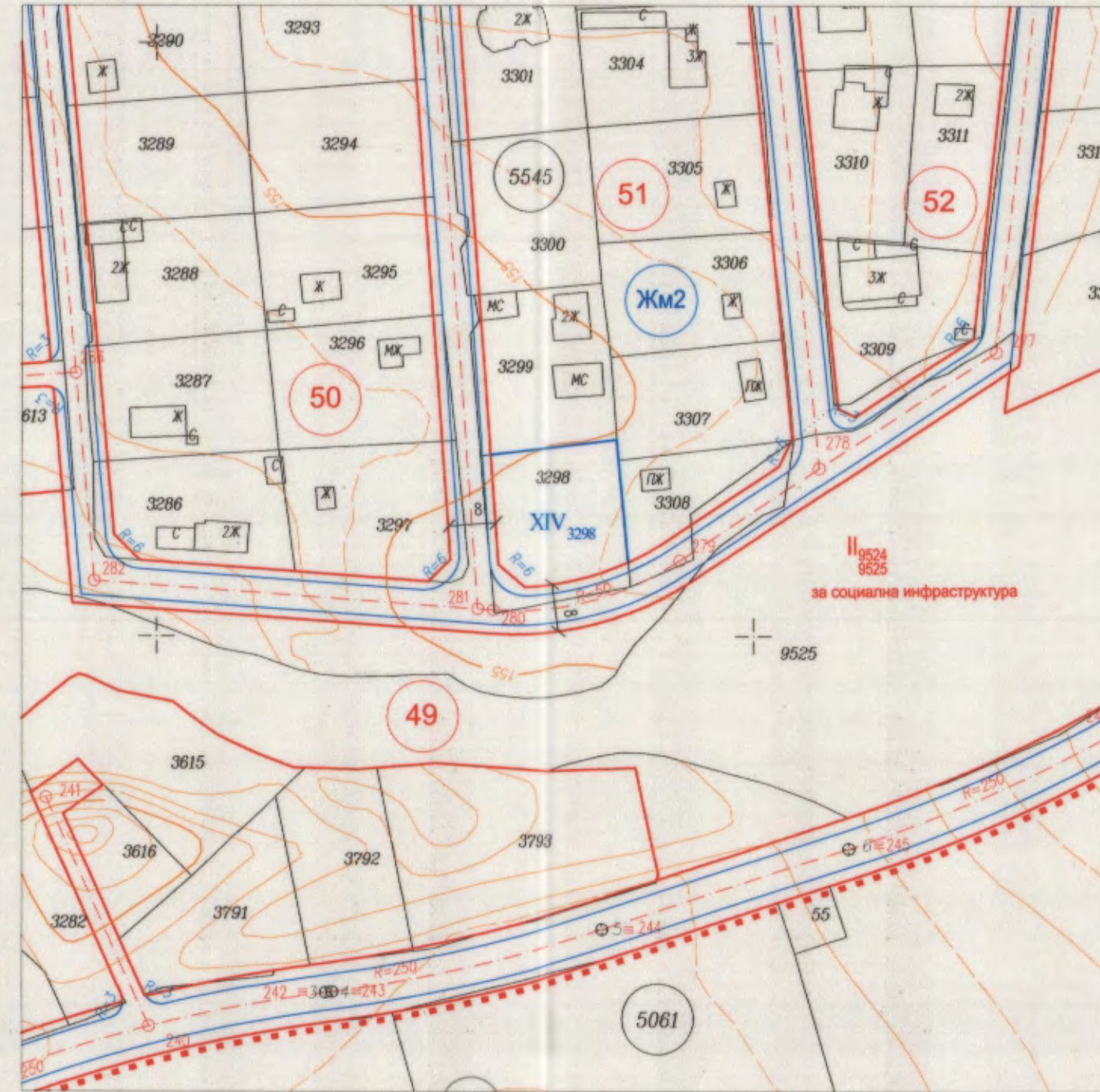
ИЗВАДКА на част от кв.51 , СО "Зеленика"
по ПУП-ПУР одобрен с решение №3409-7 от протокол №35 от 22,23,29.06.2011г.
на Общински съвет - Варна
М 1:1000

Координатна с-ма: БГС 2005
Височинна с-ма: Балтийска

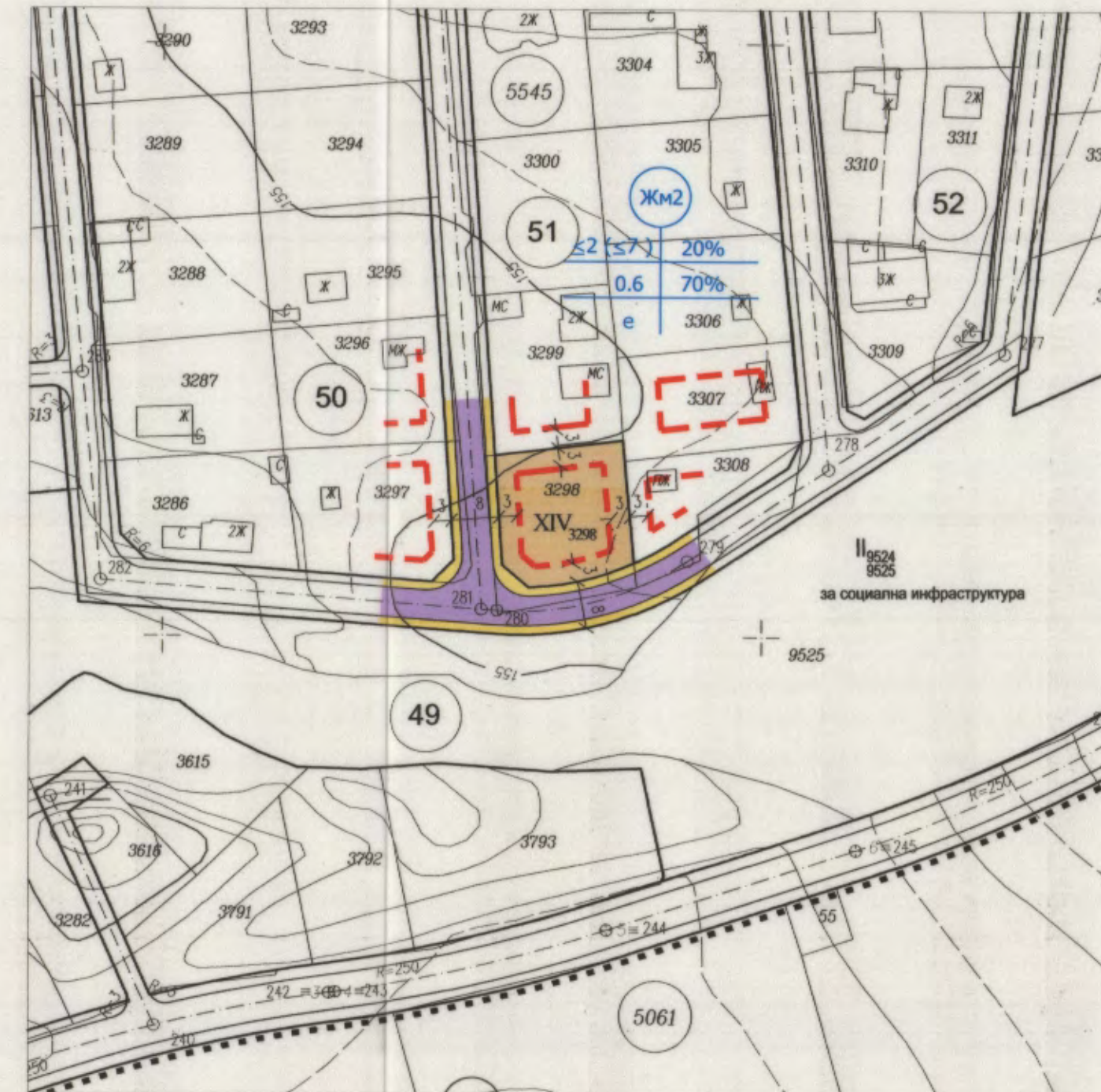


Забележка:
В извадката на кв.51е нанесен ПУП-ПЗ за ПИ 3307
одобрен със зап. № Г-39/05.06.2002г. на Кмета на р-н. "Аспарухово"

ПЛАН ЗА РЕГУЛАЦИЯ
М 1:1000



ПЛАН ЗА ЗАСТРОЯВАНЕ
М 1:1000



**ПОДРОБЕН УСТРОЙСТВЕН ПЛАН -
ПЛАН ЗА РЕГУЛАЦИЯ И ЗАСТРОЯВАНЕ**
за УПИ XIV-3298 , кв.51 /ПИ 10135.5545.3298/
по плана на СО "Зеленика" , гр.Варна
М 1:1000

ТАБЛИЦА НА ИМОТИТЕ ПО чл.16, ал.1 ОТ ЗУТ

Поземлен имот №	Площ имот /кв. м./	Устройствена зона	Квартал номер	УПИ номер	Площ УПИ / кв.м. /	Редукция %
10135.5545.3298	603	Жм2	51	XIV 3298	480	20.4

Забележка: Графичната част е неразделна част от заповед №

ОБЩИНА ВАРНА
ОДОБРЯВАМ
ЗАПОВЕД № Г-39/05.06.2020г.
ЗАМЕСТНИК-КМЕТА
ПЕЙЧО ПЕЙЧЕВ



Кв. No.	Устр. зона	УПИ	УПИ с установено предназначение	Максимална етажност /височина в м/	Максимална пътност на застрояване [%]	Максимална интензивност на застрояване (Кинт.)	Минимална озеленена площ [%]	Начин на застрояване	Площ / кв.м. /
51	Жм2	XIV 3298	за жил. строителство	≤ 7 (≤ 7)	20	0.6	70	е	480

ОБЕКТ:	ПОДРОБЕН УСТРОЙСТВЕН ПЛАН - ПЛАН ЗА РЕГУЛАЦИЯ И ЗАСТРОЯВАНЕ за УПИ XIV-3298 , кв.51 /ПИ 10135.5545.3298/ по плана на СО "Зеленика" , гр.Варна	М 1:1000 м. ноември 2019г.
ГЛ.ПРОЕКТАНТ:	арх. Кр. Христова	
ПРОЕКТАНТИ:	инж. Ж.Кателиев - геодезия	