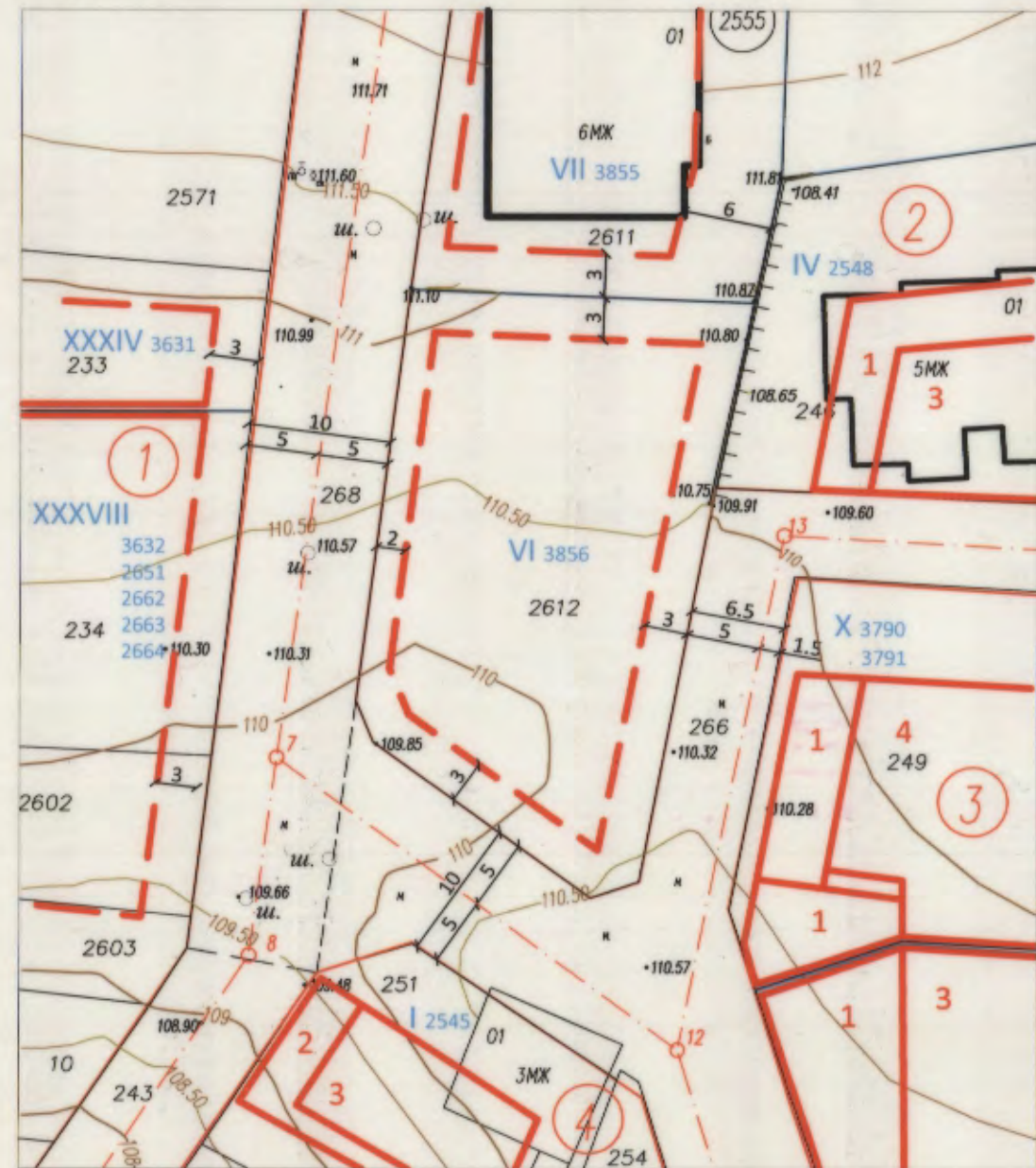


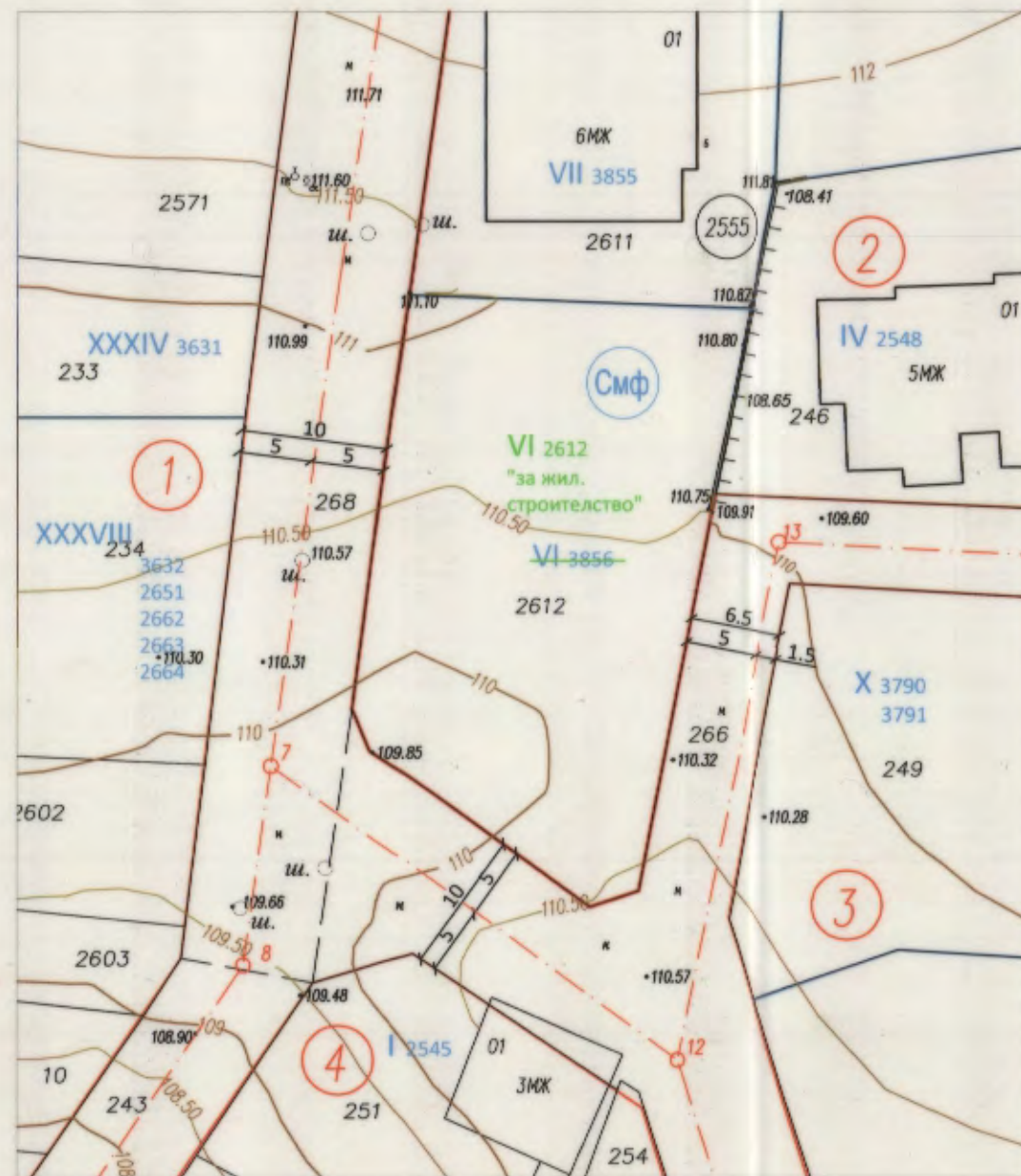
Извадка от действащ ПУП - ЗРП на Жилищна група западно от болничен комплекс гр. Варна, одобрен със Заповед № Г-290 / 29.11.1995г на Кмета на община Варна и ПРЗ за УПИ VI-3856 и УПИ VII-3855, кв.2, одобрен със Заповед № Г-431 / 30.12.2008г на Зам.Кмет на община Варна и действаща кадастрална карта на район "Приморски", одобрена със заповед РД-18-92/14.10.2008г. на ИД на АГКК, последно изменение заповед № КД-14-03-1937/25.07.2013г на Началник СГКК-Варна М 1: 500



1. Действащ ПУП- ПРЗ за УПИ XXXVIII- 3632,2651,2662,2663,2664, кв. 1 , одобрен със Заповед № Г-260 / 10.07.2007 на Зам.Кмета на община Варна
2. Действащ ПУП- ПРЗ и РУП за УПИ X-3790,3791, кв.3, одобрен със Заповед № Г-6 / 08.01.2008г на Главен архитект на община Варна

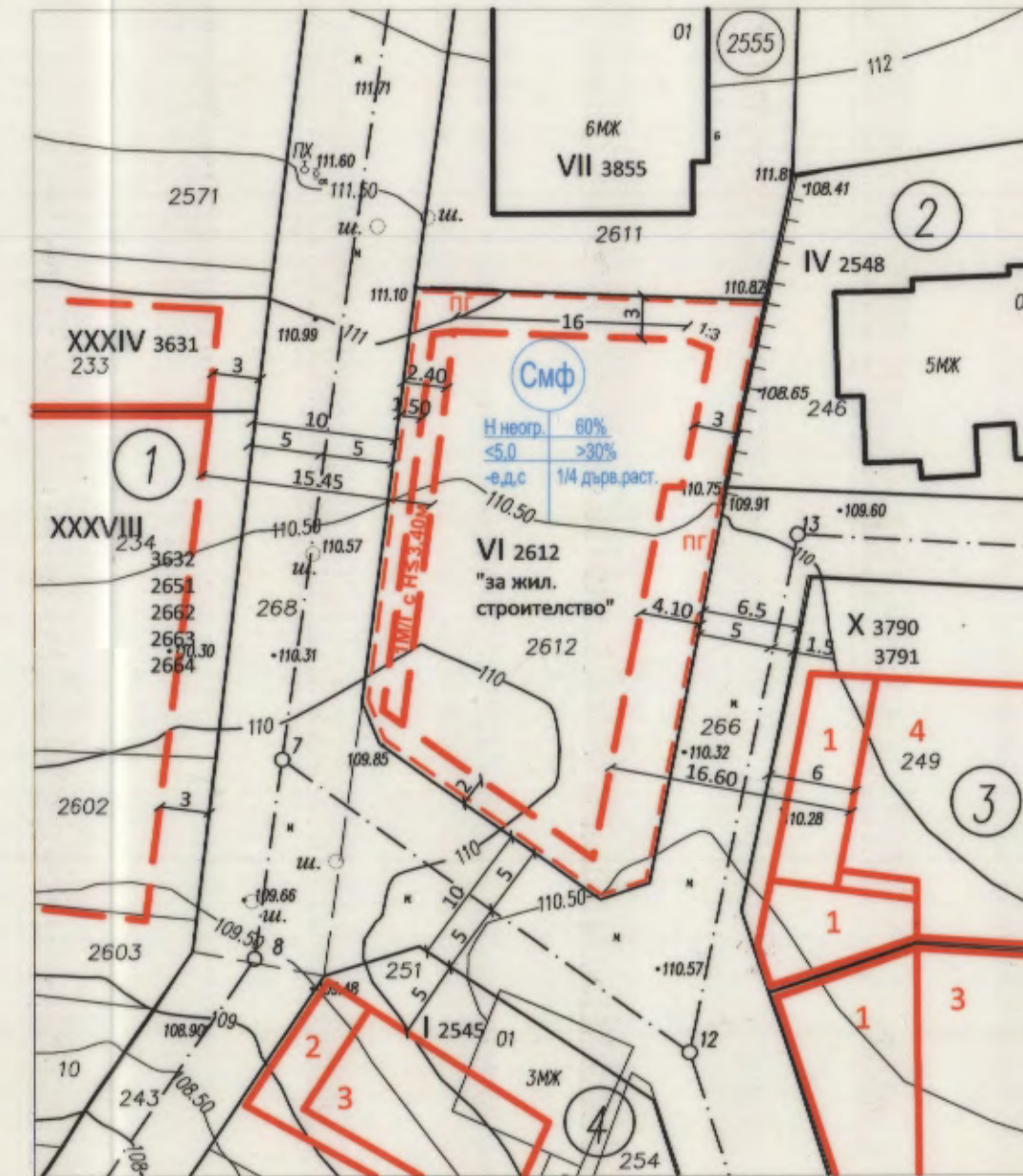
План за регулация / ПР / за УПИ VI-2612 "за жилищно строителство", кв. 2, по плана на жилищна група западно от болничен комплекс, гр. Варна

М 1: 500

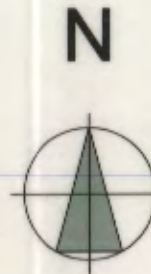


План за застрояване / ПЗ / за УПИ VI-2612 "за жилищно строителство", кв. 2, по плана на жилищна група западно от болничен комплекс, гр. Варна

М 1: 500



ПУП - ПРЗ (План за регулация и застрояване), част от КПИИ по чл.150 от ЗУТ за УПИ VI - 2612 "за жилищно строителство", кв. 2, по плана на Жилищна група западно от болничен комплекс гр. Варна / ПИ 10135. 2555.2612 по Кад. карта на р-н "Приморски"/ М 1:500



ОБЩИНА ВАРНА
ОДОБРЯВАМ
 ЗАПОВЕД № Г-166/22.06.2020г.
 ЗАМЕСТИК-КМЕТ: Пейчо Пейчев
 ПЕЙЧО ПЕЙЧЕВ

КАМАРА НА ИКОНИ ИЛИ В МИНИСТЕРСТВОТО ПРОЕКТИРАНЕ ПЛАН ПРОЕКТАНТОКА ПРАВОМОЩНОСТ
 Регистрация № 07401
 и.инж. ГАЛИН ТОДОРОВ
 МЕТОДИЕВ ТОДОРОВ

ПРОЕКТАНТОКА ПРАВОМОЩНОСТ
 и.инж. ТОДОР ХРИСТОВ ХРИСТОВ
 РИН №: D4854

Забележка:
 1. Съгласно т.8 от Приложение № 1 към ПНПОУП Варна при предвиждане на подземно паркиране и под свободна дворна площ,озеленена площ с дървесна растителност не се изисква.
 2. Площта на имота по КК съответства на площта на УПИ , която е 845 кв.м

кв. No	Площ на ПИ кв.м.	Площ на УПИ кв.м.	УПИ	устройствена зона	УПИ с установено предназначение	Височина на м / Етажност /			Градоустройствени параметри			Начин на застрояване	
						защителна	максимална	Височина "в" "в"	Максимална гъплност на застрояване / Пл / в %	Максимална интензивност на застрояване / Кинт /	Минимална озеленена площ в %	Свободно-Свързано в два ниво-С	Свързано-С
2	845	845	VI-2612	Смф	жилищно строителство	26,0м	8 ет		60%	5.0	30%	е	
Норматив по ОУП						Смф	неограничена		60%	5.0	30%	е,д,с	

възложители: Цветан Димитров Калчев
 ГЛАВЕН ПРОЕКТАНТ - част ПР инж. Галин Тодоров
 ГЛАВЕН ПРОЕКТАНТ - част ПЗ арх. Тодор Христов
 МАСЩАБ 1: 500 лист № 1/2
 КООРДИНАТНА СИСТЕМА 2005 ДАТА 04.2020г.