

ПОДРОБЕН УСТРОЙСТВЕН ПЛАН (ПУП) - ПЛАН ЗА РЕГУЛАЦИЯ И ЗАСТРОЯВАНЕ (ПРЗ)

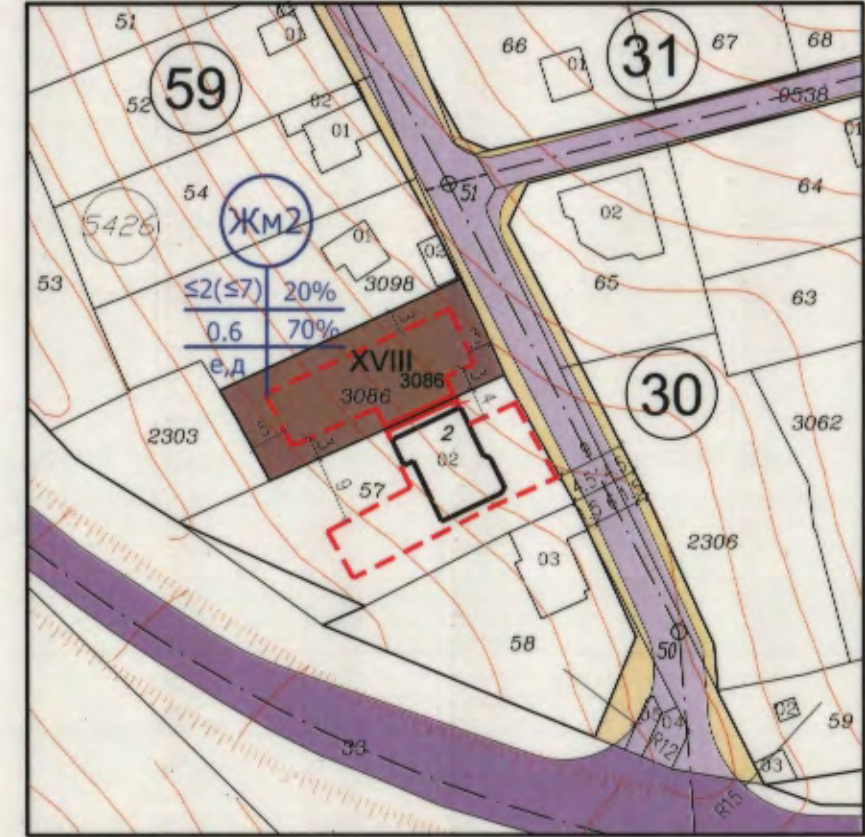
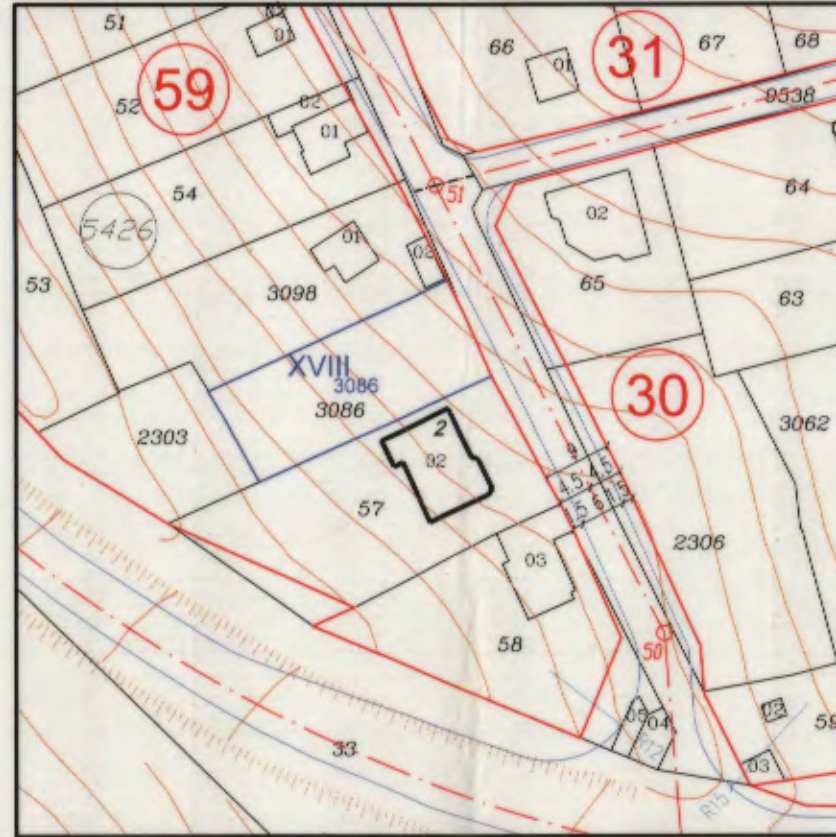
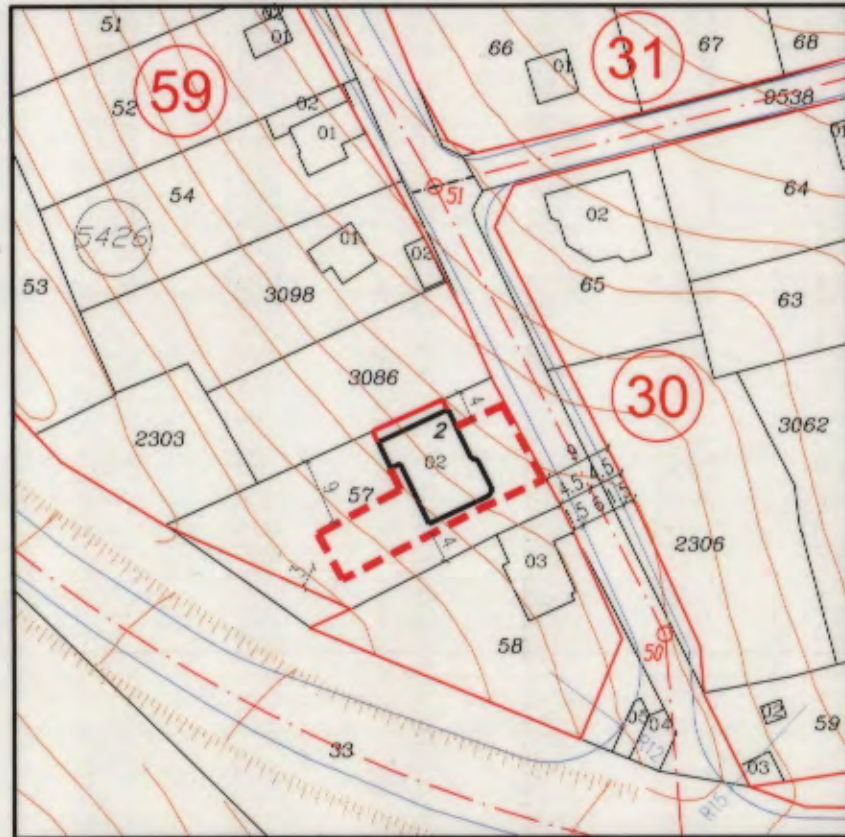
за УПИ XVIII-3086, кв. 59, по плана на СО "Ракитника", гр. Варна, ПИ 10135.5426.3086

ИЗВАДКА ОТ ДЕЙСТВАЩИ ПЛАНОВЕ

ПУП - ПУР на СО "Ракитника", одобрен с Решение № 197-13 по
Протокол № 8/28.01.2004 год. на Общински съвет - Варна,
кадастрална карта одобрена със
Заповед №РД-18-73/23.06.2008 г. на ИД на АГКК,
М 1:1000

ПОДРОБЕН УСТРОЙСТВЕН ПЛАН (ПУП)
ПЛАН ЗА РЕГУЛАЦИЯ (ПР)
М 1:1000

ПОДРОБЕН УСТРОЙСТВЕН ПЛАН (ПУП)
ПЛАН ЗА ЗАСТРОЯВАНЕ (ПЗ)
М 1:1000



ЛЕГЕНДА

- ЖИЛИЩНА УСТРОЙСТВЕНА ЗОНА с ниско застрояване с допълнителни специфични изисквания
- СЪБИРАТЕЛНА УЛИЦА VI КЛАС
- ОБСЛУЖВАЩА УЛИЦА VI КЛАС
- ПЕШЕХОДНИ АЛЕИ И ТРОТОАРИ
- 59 номер на квартал
- XVIII 3086 номер на УПИ
- 3086 номер на ПИ
- 5426 кадастрален район

забележка: Графичната част е неделима от текстовата част на
Заповед N г.

Забележки:

1/ПУП - ПЗ за имот пл. № 57 (ПИ 10135.5426.57) в м.
Ракитника, одобрен със Заповед № Га-5/22.01.2004г.
на мета на р-н "Аспарухово"

ОБЩИНА ВАРНА
ОДОБРЯВАМ
ЗАПОВЕД № Г-138/21.04.2020г.
ЗАМЕСТИК-КМЕТ:
ПЕЙЧО ПЕЙЧЕВ

номер на квартал	номер на поземлен имот	Площ на поземлен имот /кв.м./	номер на урегулиран поземлен имот	площ на урегулиран поземлен имот /кв.м./	таблица по чл. 16 от ЗУТ			етажност вис. в метри	градоустройствени параметри			начин на застрояване	
					придадена площ по регулация /кв.м./	отстъпена площ за обществени м-тия /кв.м./	отстъпена площ за обществени м-тия /%		максимална	плътност на застрояване - %	К инт		мин. осеелена площ - %
59	3650	481	XVIII 3086	480	0	1.00	0.002	Жм2	2≤(7)	20	0.6	70	д

ВЪЗЛОЖИТЕЛ: Десислава Пенчева	ОБЕКТ: ПОДРОБЕН УСТРОЙСТВЕН ПЛАН (ПУП) - ПЛАН ЗА РЕГУЛАЦИЯ И ЗАСТРОЯВАНЕ (ПРЗ) за УПИ XVIII-3086, кв. 59, по плана на СО "Ракитника", гр. Варна, ПИ 10135.5426.3086	
ЧАСТ: ГРАДОУСТРОЙСТВО		
ФАЗА: ОКОНЧАТЕЛЕН ПРОЕКТ		
ДАТА: 07. 2019 г.	проектант: арх. Людмила Атанасова	проектант: инж. Димо Николов