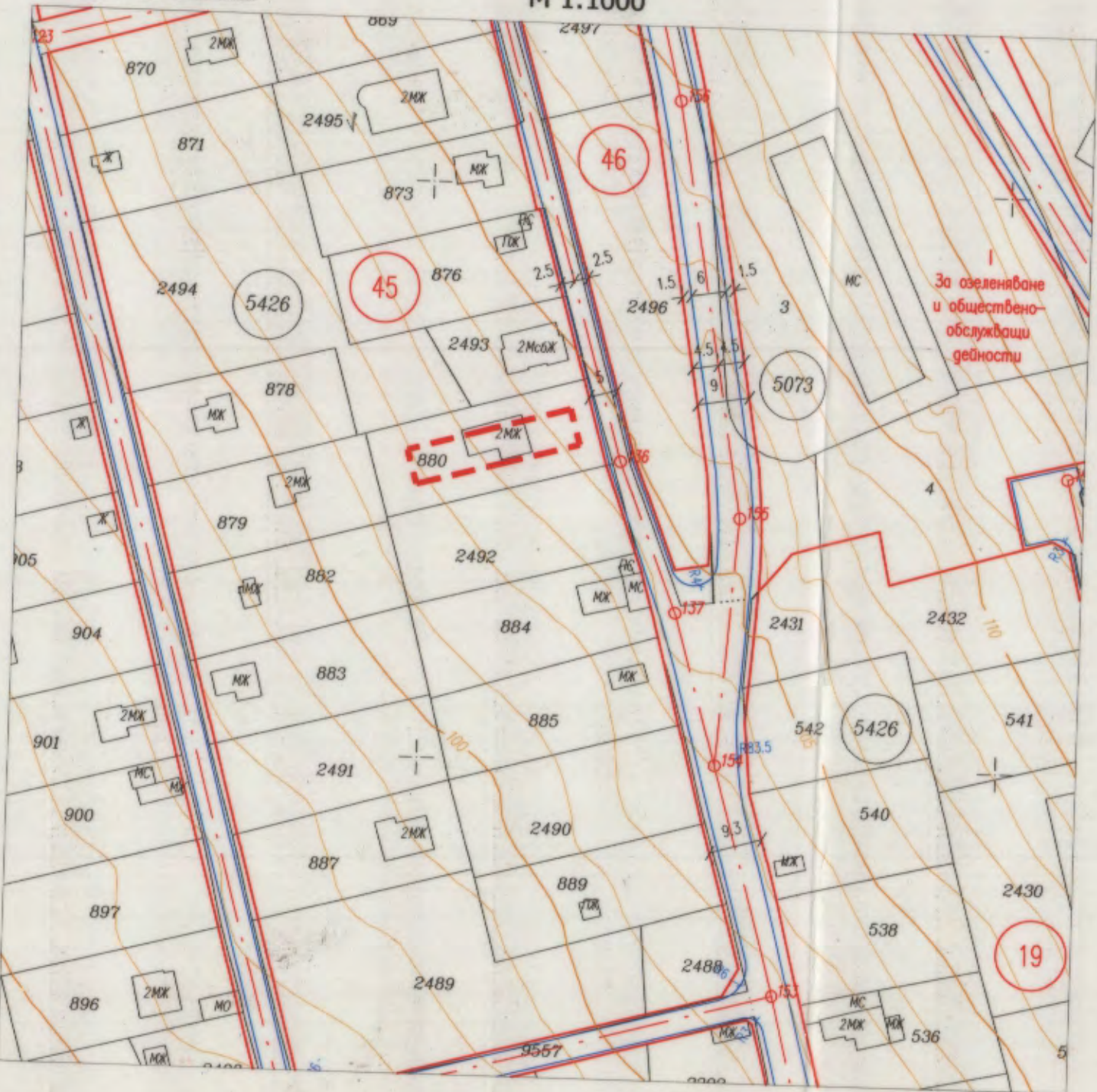
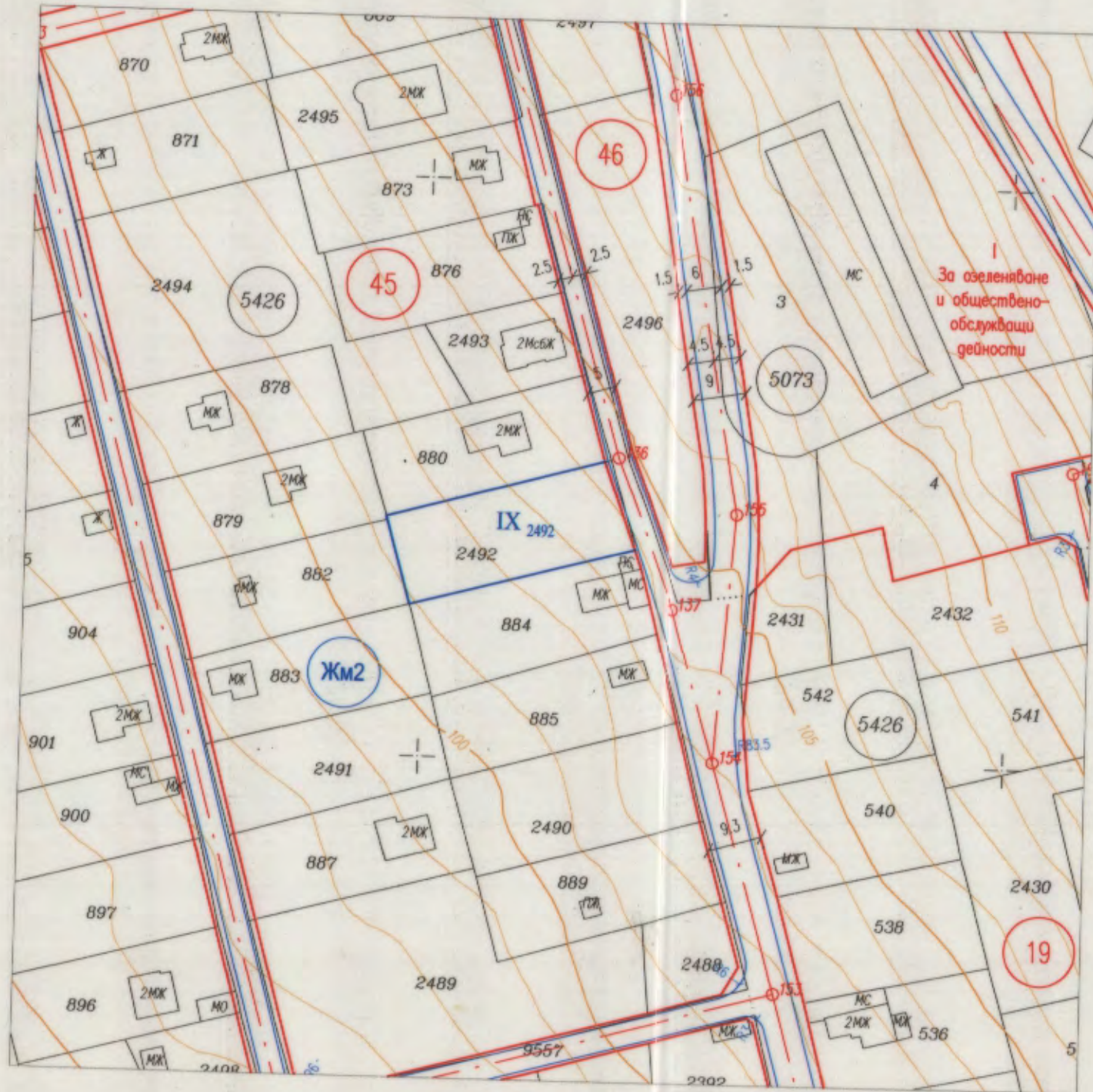


ИЗВАДКА на част от кв.45 по плана на СО"Ракитника", гр.Варна  
по ПУП-ПУР одобрен с решение №197-13 от протокол №8 от 28.01.2004г.  
на Общински съвет - Варна  
М 1:1000

Координатна с-ма: БГС 2005.  
Височинна с-ма: Балтийска.



ПЛАН ЗА РЕГУЛАЦИЯ  
М 1:1000



ПЛАН ЗА ЗАСТРОЯВАНЕ  
М 1:1000



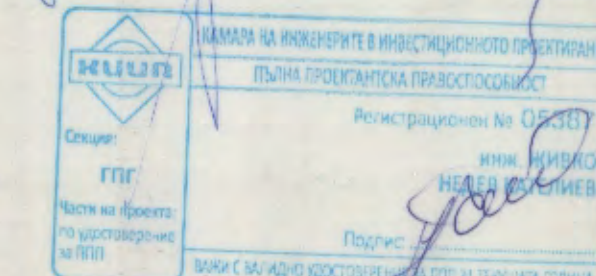
ПОДРОБЕН УСТРОЙСТВЕН ПЛАН -  
ПЛАН ЗА РЕГУЛАЦИЯ И ЗАСТРОЯВАНЕ  
за УПИ IX-2492 , кв.45 /ПИ 10135.5426.2492/  
по плана на СО "Ракитника", гр.Варна  
М 1:1000

Поземлен имот №	Площ имот /кв. м./	Устройствена зона	Квартал номер	УПИ номер	Площ УПИ /кв.м./	Редукция %
10135.5426.2492	630	Жм2	45	IX 2492	620	1.6

ОБЩИНА ВАРНА  
ОДОБРЯВАМ

ЗАПОВЕД № 1307/19.12.2019  
ЗАМЕСТИНИК-КМЕТ: ПЕЙЧО ПЕЙЧЕВ

Забележка: Графичната част е неразделна част от заповед № .....



Кв. No.	Устр. зона	УПИ	УПИ с установено предназначение	Максимална етажност /височина в м/	Максимална плътност на застрояване [%]	Максимална интензивност на застрояване (Кинт.)	Минимална озеленена площ [%]	Начин на застрояване	Площ УПИ /кв.м./
45	Жм2	IX 2492	жилищно строителство	≤2 (≤7)	20	0.6	70	e	620

ОБЕКТ:	ПОДРОБЕН УСТРОЙСТВЕН ПЛАН - ПЛАН ЗА РЕГУЛАЦИЯ И ЗАСТРОЯВАНЕ за УПИ IX-2492 , кв.45 /ПИ 10135.5426.2492/ по плана на СО "Ракитника", гр.Варна	М 1:1000 м. декември 2019г.
ГЛ.ПРОЕКТАНТ:	арх. Кр. Христова	
ПРОЕКТАНТИ:	инж. Ж.Кателиев - геодезия	