

**ПОДРОБЕН УСТРОЙСТВЕН ПЛАН
ПЛАН ЗА РЕГУЛАЦИЯ И ЗАСТРОЯВАНЕ (ПУП-ПРЗ)
за УПИ XIX-5134 кв.21 по плана на с.о."Боровец юг" гр.Варна
(поземелен имот 10135.5403.5134 по КККР на гр.Варна)**

Извадка за ПИ 10135.5403.5134 на част от кв.21,С.О."Боровец юг" по ПУП-ПУР одобрен с решение N 2134-8 от протокол N21 от 24.03.2010г. на Общински съвет гр.Варна и Кадастрална карта на гр.Варна одобрена със З-д РД-18-73/2008год. на ИД на АГКК

ОБЩИНА ВАРНА

ОДОБРЯВАМ

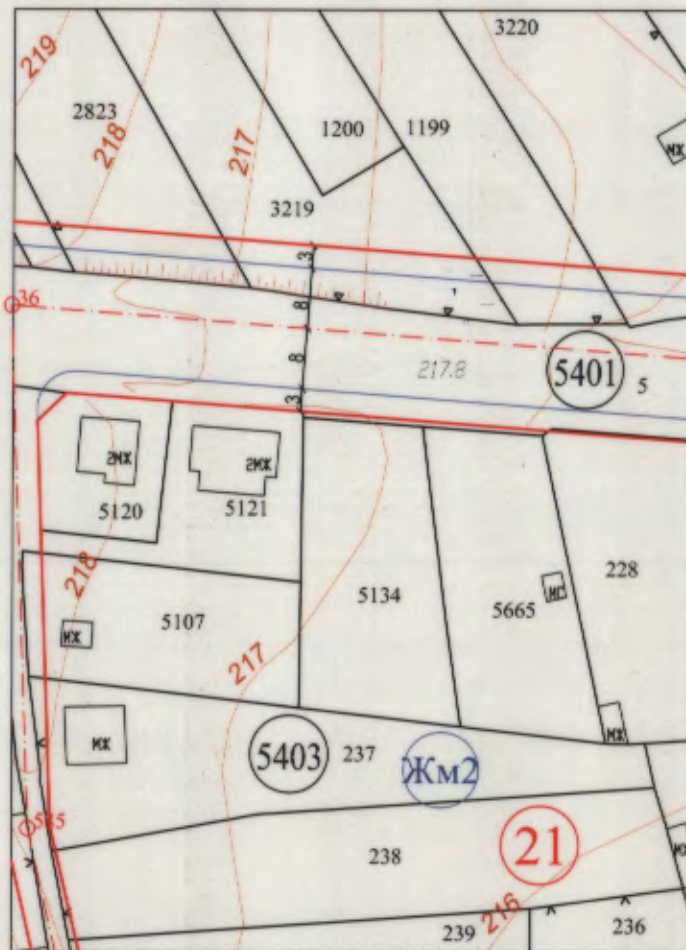
ЗАПОВЕД № F-135/24.04.2020г.

ЗАМЕСТНИК-КМЕТ:

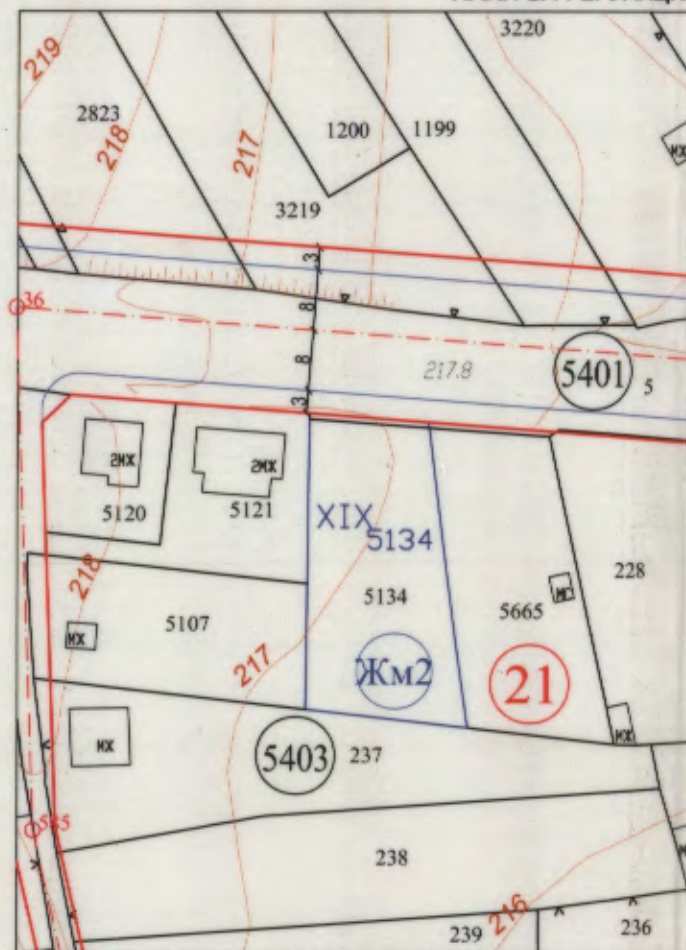
ПЕЙЧО ПЕЙЧЕВ

ПЛАН ЗА РЕГУЛАЦИЯ

ПЛАН ЗА ЗАСТРОЯВАНЕ



М 1:1000



М 1:1000



М 1:1000

Handwritten signatures and notes in blue ink.

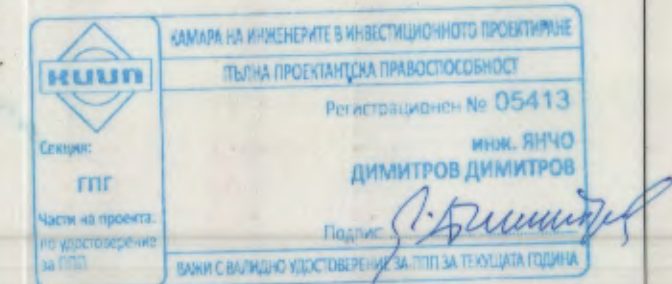


Таблица с данни за УПИ

Отреден урегулиран поземелен имот за поземелените имоти или частите от тях			Поземелени имоти, от които се образува урегулирания поземелен имот		
Квартал	Номер	Площ [кв.м]	Номер	Площ [кв.м]	Площ, с която ПИ участва в УПИ [кв.м]
21	XIX5134	732	5401.5 5403.5134	51336 720	12 720

Градоустройствени показатели

номер квартал	УПИ No	площ УПИ [кв.м]	Устройствена зона	Поземелен имот с установено предназначение	Максимална височина [м]/етажи	градоустройствени			Начин на застрояване
						Максимална плътност на застрояване [%]	Максимална интензивност на застрояване [Кинг.]	Минимална озеленена площ [%]	
21	XIX-5134	732	ЖМ2	жилищно стр.	≤7(2)	20	0.6	70	.

ПОДРОБЕН УСТРОЙСТВЕН ПЛАН ПЛАН ЗА РЕГУЛАЦИЯ И ЗАСТРОЯВАНЕ (ПУП-ПРЗ) за УПИ XIX-5134 кв.21 по плана на с.о."Боровец юг" гр.Варна (поземелен имот 10135.5403.5134 по КККР на гр.Варна)		
ОБЕКТ:		
ВЪЗЛОЖИТЕЛ:	"Марилна" ЕООД	ФАЗА: Окончателен проект
ПЛАН РЕГУЛАЦИЯ:	инж.Я.ДИМИТРОВ	М 1:1000
ПЛАН ЗА ЗАСТРОЯВАНЕ:	арх.Красимир Петров	X.2019г.