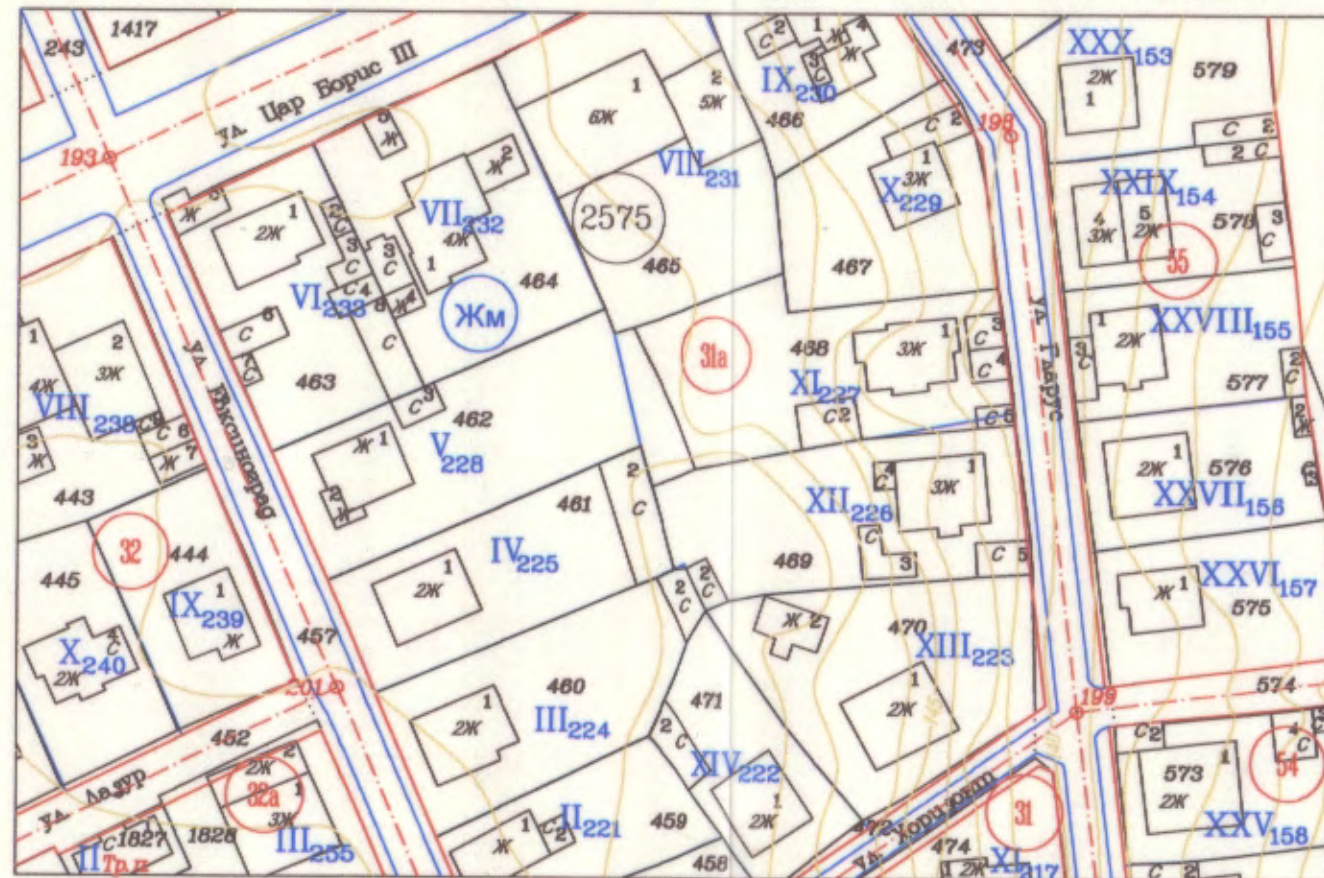
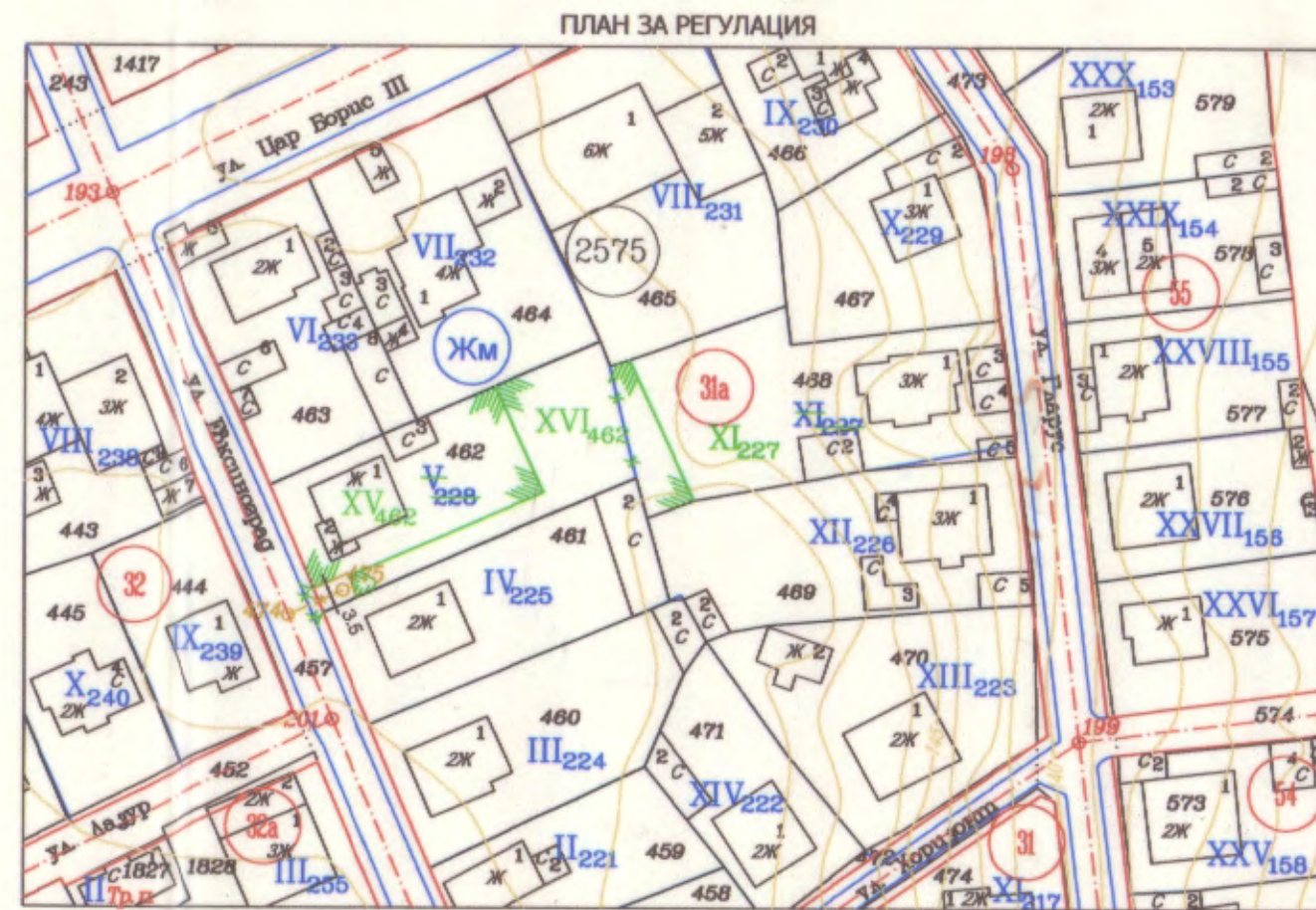


ПОДРОБЕН УСТРОЙСТВЕН ПЛАН /ПУП/ - План за регулация и застрояване /ПРЗ/
за УПИ XV-462 и УПИ XVI-462 (ПИ с ид. 10135.2575.462), кв. 31а
и улична регулация от ОТ 474 до ОТ 475 (нови) по плана на кв. "Виница", гр. Варна

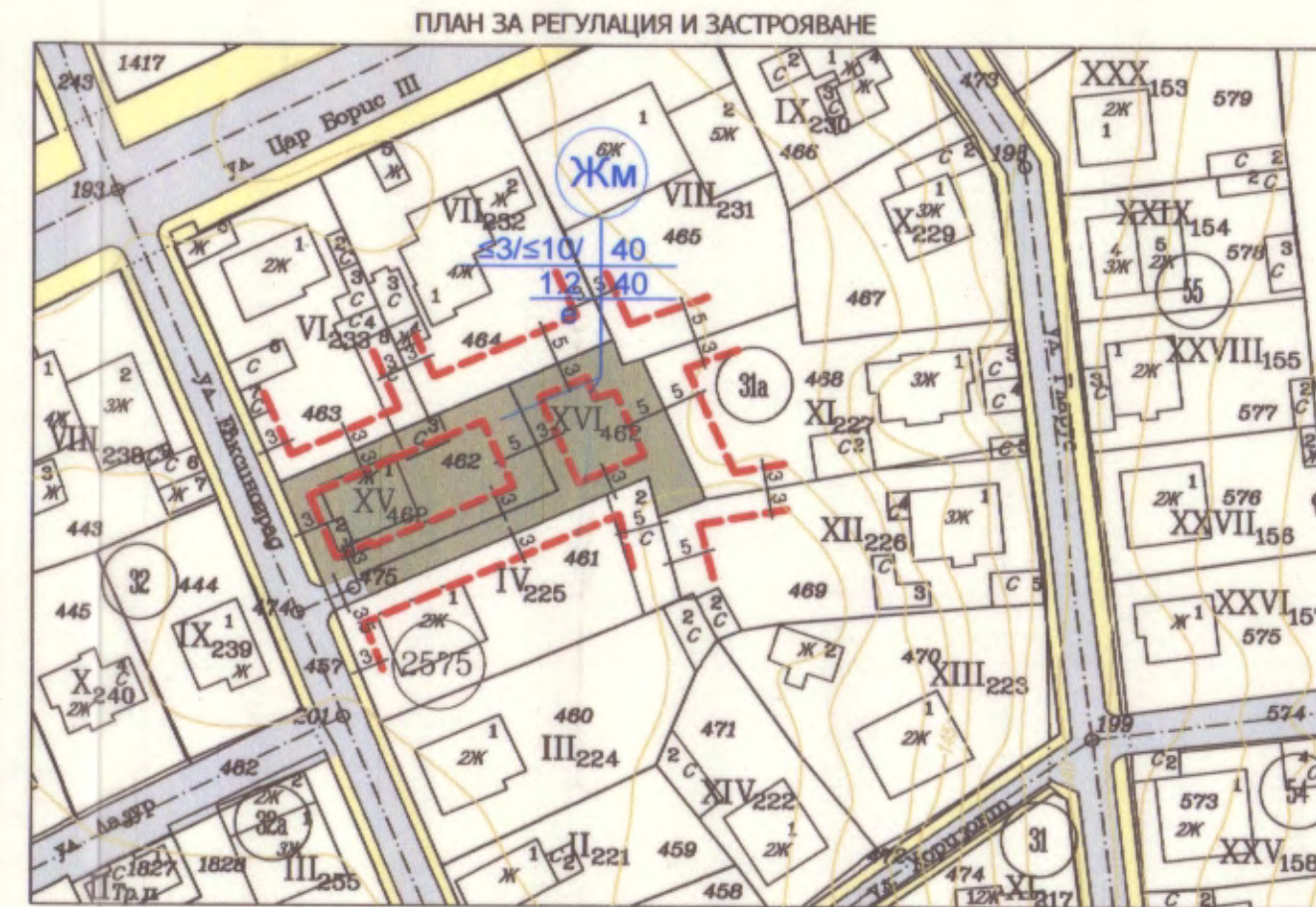
ИЗВАДКА ОТ:
Кад. карта, одобрена със заповед №РД-18-92/14.10.2008г. на ИД на АГКК и
действащ РП, одобрен със заповед №984/20.11.1985г. на Председателя на ИК на Общински народен съвет



M 1:1000







M 1:1000



M 1:1000

ЛЕГЕНДА

-  Устройствена жилищна зона с преобладаващо застрояване с малка височина и плътност
-  Улица
-  Тротоари, пешеходни площи и паркова алейна мрежа
-  ограничителна линия на застрояване

ОБЩИНА ВАРНА
ОДОБРЯВАМ
ЗАПОВЕД № Г-364/24.10.2019
ЗАМЕСТНИК-КМЕТ
ПЕЙЧО ПЕЙЧЕВ



Устройствени показатели												
район	ПП	номер квартал	УПИ №	Площ ПП м2	Площ УПИ м2	Устройствена зона	Поземлен имот с установено предназначение	Максимална височина (етажи) [м]	Максимална плътност на застрояване [%]	Максимална интензивност на застрояване [Квп.]	Минимална озеленена площ [%]	Начин на застрояване
2575	462	31а	XV-462	955	506	Жм	за жпл. стр-во	3/5/10/40	40	1.2	40	е
			XVI-462		431							

ГРАФИЧНАТА ЧАСТ Е НЕРАЗДЕЛНА ОТ ТЕКСТОВАТА ЧАСТ НА ЗАПОВЕД №.....

ОБЕКТ: ПОДРОБЕН УСТРОЙСТВЕН ПЛАН /ПУП/ - План за регулация и застрояване /ПРЗ/ за УПИ XV-462 и УПИ XVI-462 (ПИ с ид. 10135.2575.462), кв. 31а и улична регулация от ОТ 474 до ОТ 475 (нови) по плана на кв. "Виница", гр. Варна	
ВЪЗЛОЖИТЕЛИ М 1:1000 декември, 2018г	ГЕОРГИ ДИМИТРОВ ГЕОРГИЕВ ТОДОРКА ДИМИТРОВА ИВАНОВА Част: Градоустройство
проектанти:  План за застрояване: арх. Св. Божанов	Фаза: Окончателен проект  План за регулация: инж. Л. Иванова