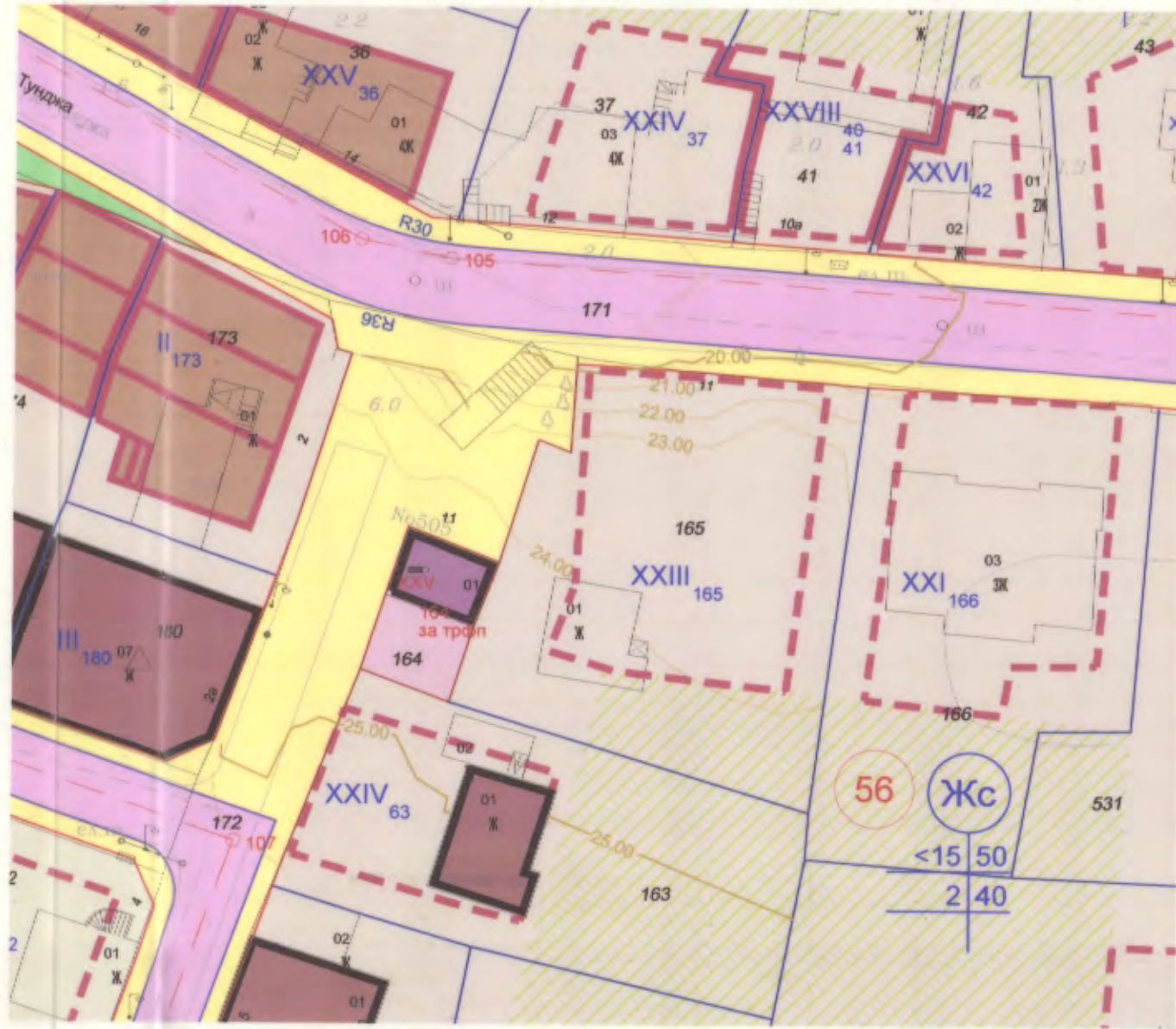
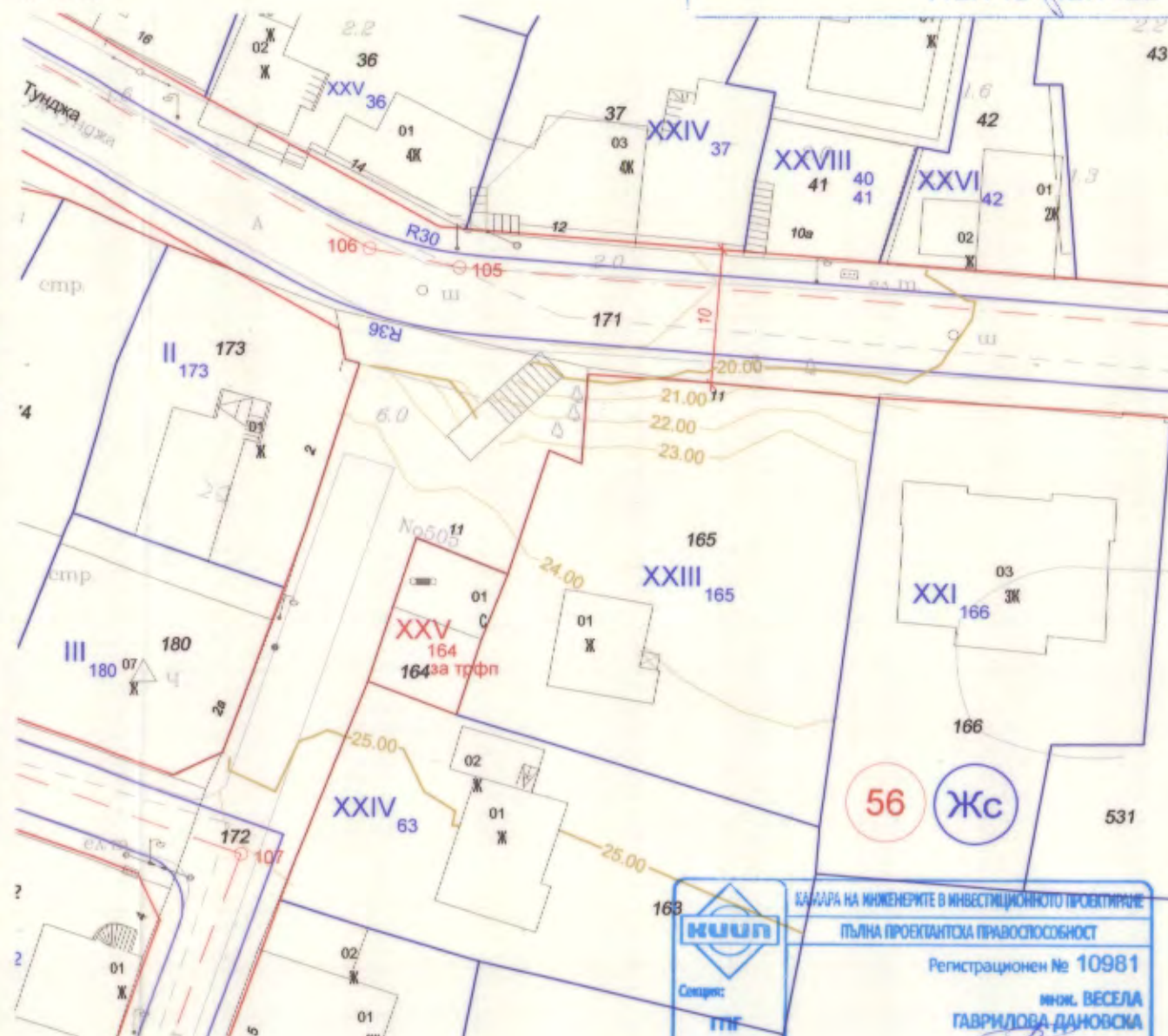


Извадка от актуализиран ПП на ПУП - ПРЗ за 28 м.р., гр. Варна, съгласуван с протокол № 45/15.12.2015г., т. 7 на ЕСУТ при Община Варна и протокол № 35/01.10.2019г. на ЕСУТ, М 1:500



План за регулация
М 1:500

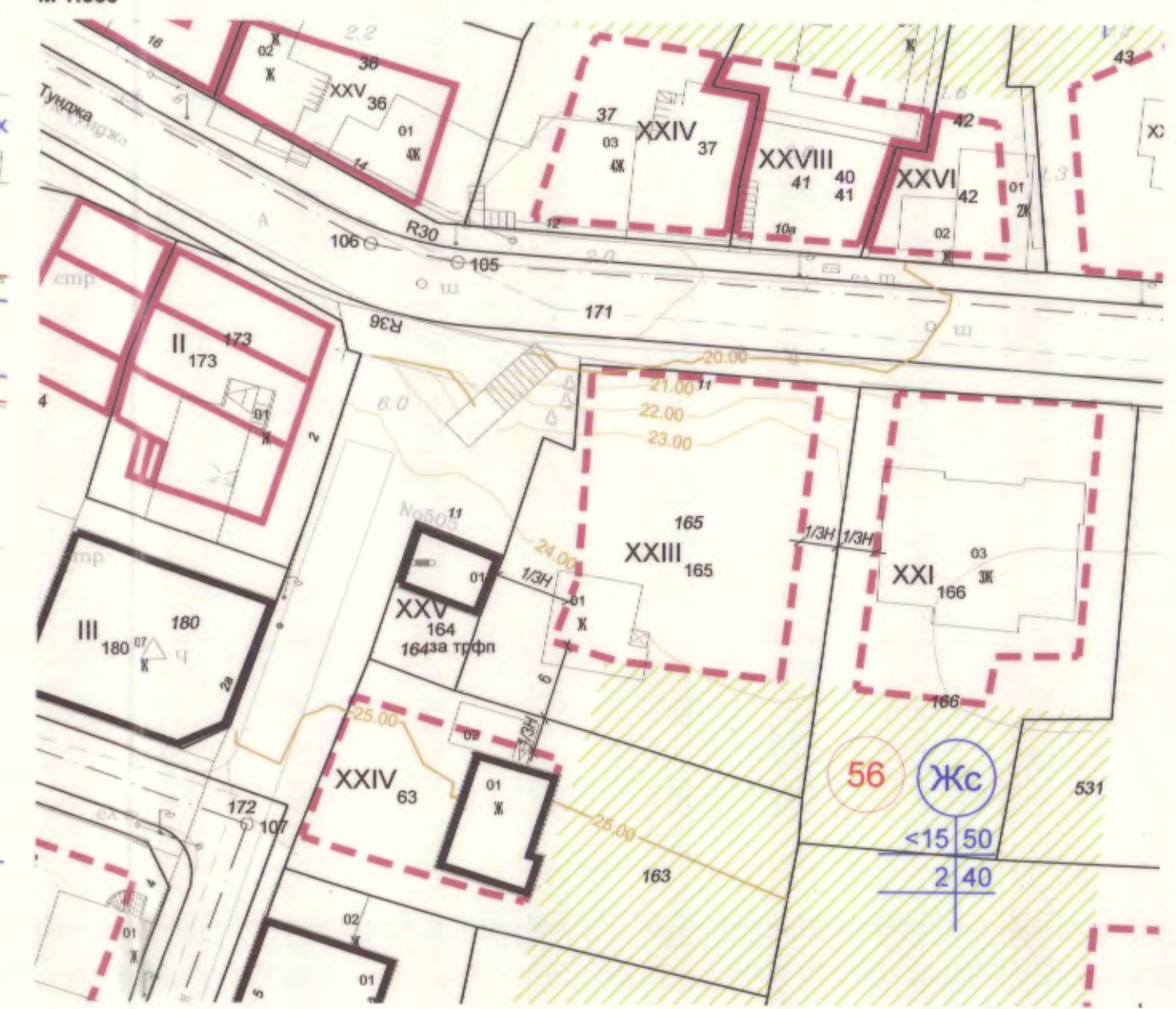


Забележки:

1. Кварталните номера и уличната регулация са в съответствие с приет предварителен проект за ПУП - ПРЗ за 28 м.р., гр. Варна, с протокол № 45/15.12.2015г., т. 7 на ЕСУТ при Община Варна.
3. ПУП се разработва върху кадастралната карта на гр. Варна одобрена със заповед за одобрение на КККР № РД-18-73/23.06.2008 г. на ИД НА АГКК и изменена със заповед за изменение на КККР № 18-13301-27.10.2014/27.10.2014 г. на НАЧАЛНИК НА СГКК - ВАРНА.

ОБЩИНА ВАРНА
ОДОБРЯВАМ
ЗАПОВЕД № 344/01.10.2019
ЗАМЕСТИК-КМЕТ
ПЕЙЧО ПЕЙЧЕВ

План за застрояване
М 1:500



Забележки:

- Зони с интензивно озеленяване в индивидуални УПИ с преоблад. дървесна растителност, съгласно Правила и нормативи за прилагане на ПУП - ПРЗ на 28-м.р., гр. Варна, приет с протокол № 45/15.12.2015г., т. 7 на ЕСУТ при Община Варна.

ПЪЛНА ПРОЕКТИВНА ПРАВОСПОСОБНОСТ
арх. СЛАВА ДИМИТРОВА
Инж. ВЕСЕЛА ГАВРИЛОВА ДАНОВСКА
Reg. №: 04505
Дата: _____ Подпис: _____

Извадка				Проект			
№ кв.	№ на ПИ	Площ ПИ	УПИ	Площ УПИ	УПИ	Отреждане	Площ УПИ
56	10135.5504.165	764 кв. м	XXIII - 165	762 кв. м	XXIII - 165	за жилищно строителство	762 кв. м

Устройствени показатели								
№ кв.	№ УПИ	Устр. зона	УПИ с установено предназначение	височина (метри)	Градоустр. параметри			Начин на застр.
					плътност на застр.	Кинт	озел. площ	
56	XXIII 165	Жс	за жилищно строителство	≤15	≤50%	≤2	≥40%	е

Възложител: Светослав Савов и Василка Христова	Проектанти: арх. С. Димитрова и инж. В. Дановска	М 1:500
Изпълнител: "Сейм - Про" ЕООД	Управител: арх. Слава Димитрова	2019