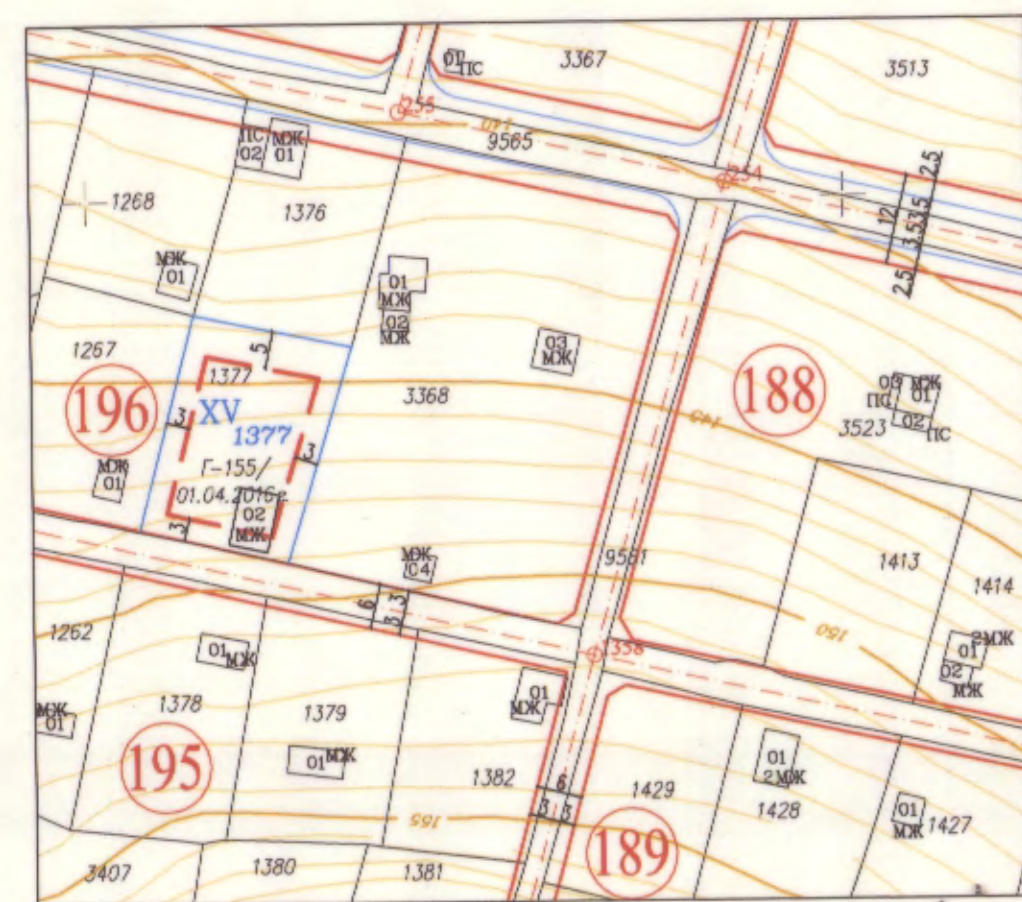


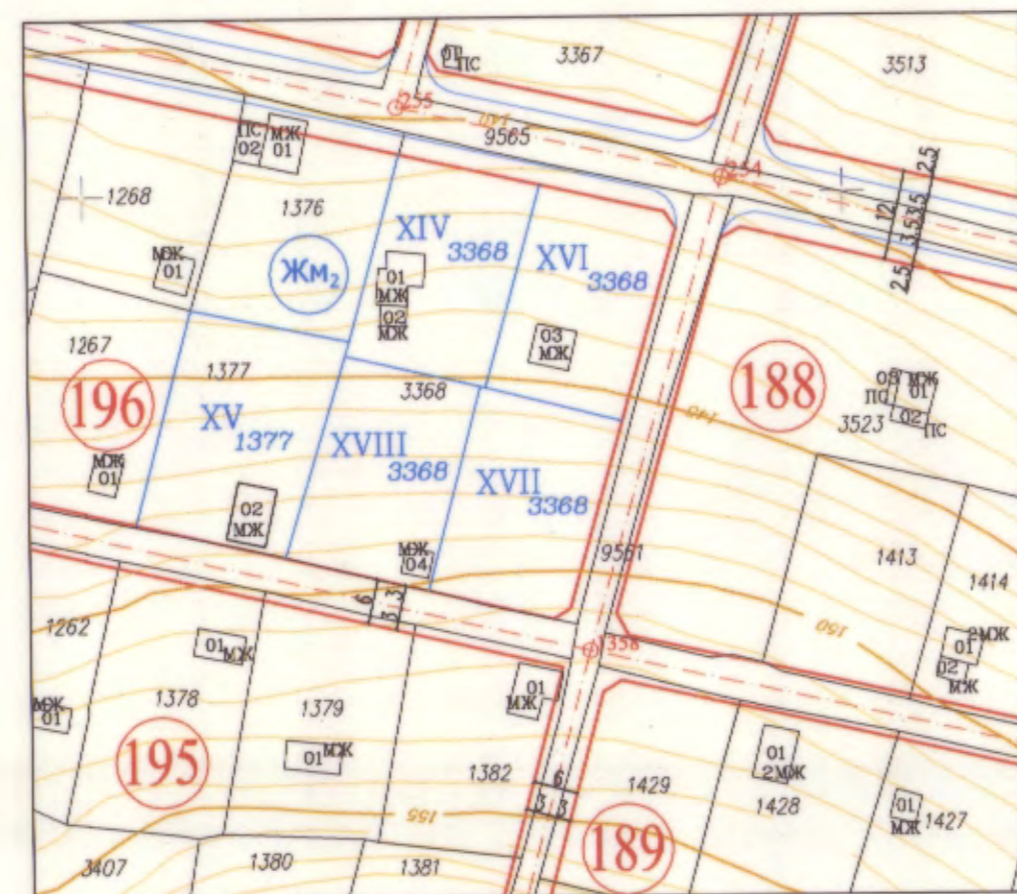
ИЗВАДКА от ПУП-ПУР на С.О. "Боровец-юг",
 одобрен с Решение No 2134-8 / от прот. 21 / 24.03.2010г. на ОС-гр.Варна,
 Кадастрална карта одобрена със Заповед No РД-18-92 / 14.10.2008 на ИД на АГКК
 и ПУП-ПРЗ за УПИ XV-1377, кв.196 одобрен със заповед No Г-155/01.04.2016г.

М 1:1000



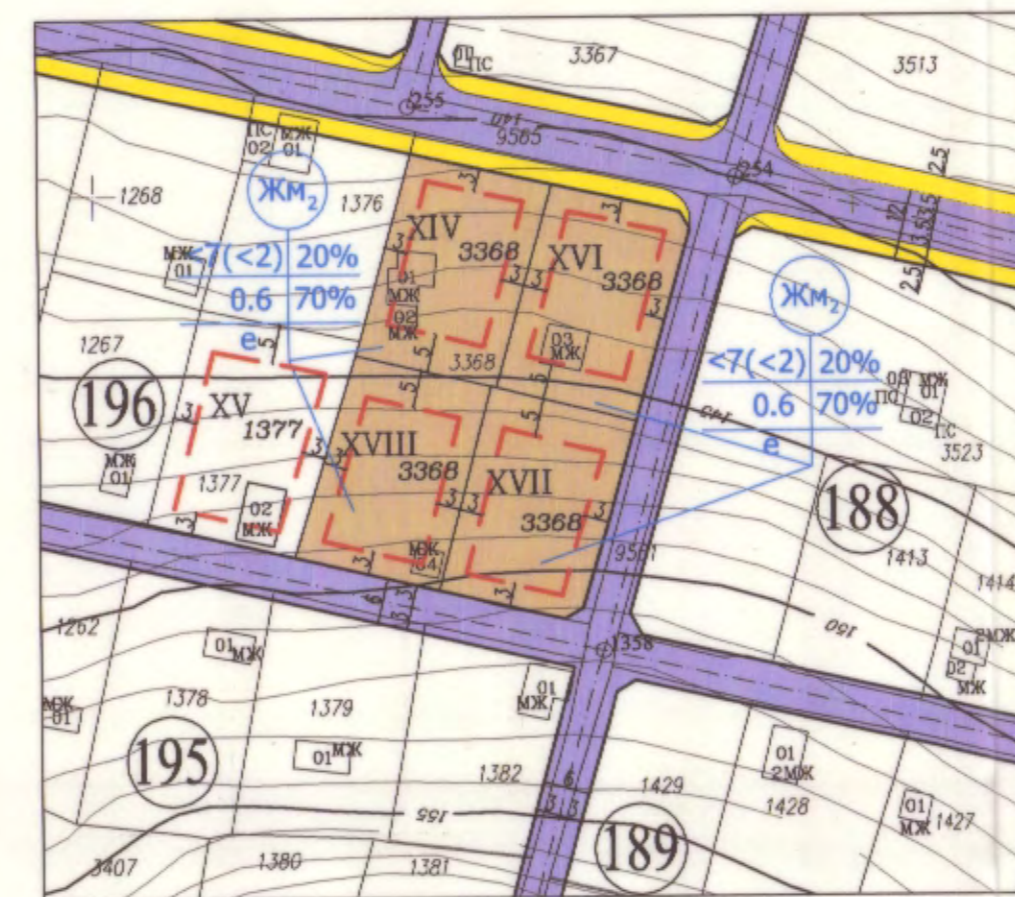
ПЛАН за РЕГУЛАЦИЯ

М 1:1000



ПЛАН за ЗАСТРОЯВАНЕ

М 1:1000



ПУП - ПРЗ / План за регулация и застрояване/
 за УПИ XIV-3368, УПИ XVI-3368, УПИ XVII-3368 и УПИ XVIII-3368, кв. 196
 по плана на С.О. "Боровец-юг", гр.Варна, общ.Варна

номер на квартал	номер на ПИ	площ на ПИ	площ по чл. 16, ал.1 от ЗУТ (кв.м.) / %	номер на новообразуван УПИ	площ на новообразуван УПИ (кв.м.)	устройствена зона	регулиран поселен имот с установено предназначение	височина в метри (етажност)	плътност на застрояване	интензивност на застрояване	минимална осветеност	начин на застрояване
196	3368	2294	185 кв.м. 8.06%	XIV - 3368	527	Жм2	жил. обитаване	7(2)	20	0.6	70	е
				XVI - 3368	527							
				XVII - 3368	527							
				XVIII - 3368	528							

Обект:	ПУП - ПРЗ / ПЛАН за РЕГУЛАЦИЯ и ЗАСТРОЯВАНЕ / за УПИ XIV-3368, УПИ XVI-3368, УПИ XVII-3368 и УПИ XVIII-3368, кв. 196 по плана на С.О. "Боровец-юг", гр.Варна, общ.Варна		
Част: Градоустройство / Архитектура	Проектанти:	арх. Зл. Златев / Подпис:.....	
Фаза: ПУП	М 1:1000	Март 2019г.	инж. Р. Пеева / Подпис:.....

ОБЩИНА ВАРНА
 ОДОБРЯВАМ
 ЗАПОВЕД No Г-342/21.10.2019
 ЗАМЕСТНИК-КМЕТ:
 ПЕЙЧО ПЕЙЧЕВ



Handwritten signatures and initials in blue ink, including the signature of the architect Zlatan Zlatov and the engineer R. Peeva.