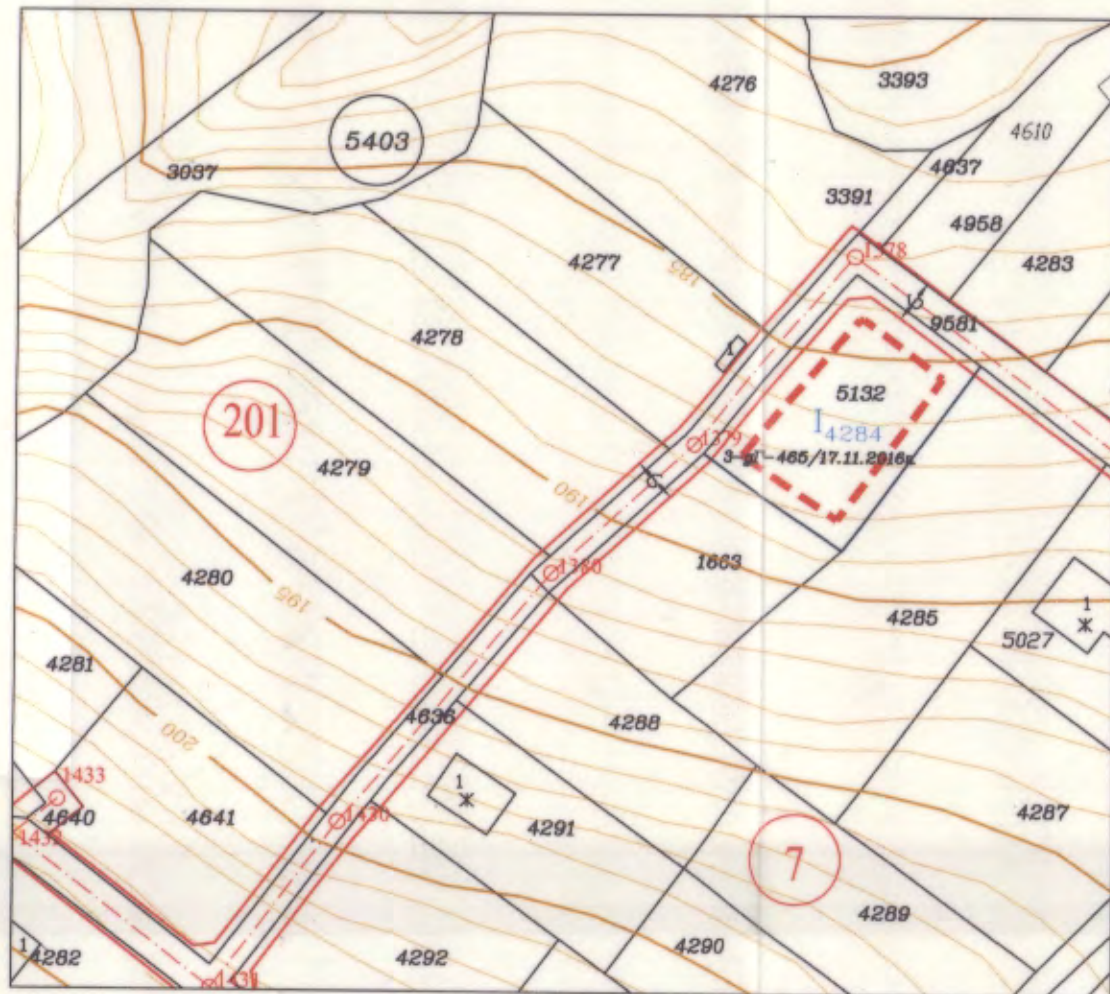


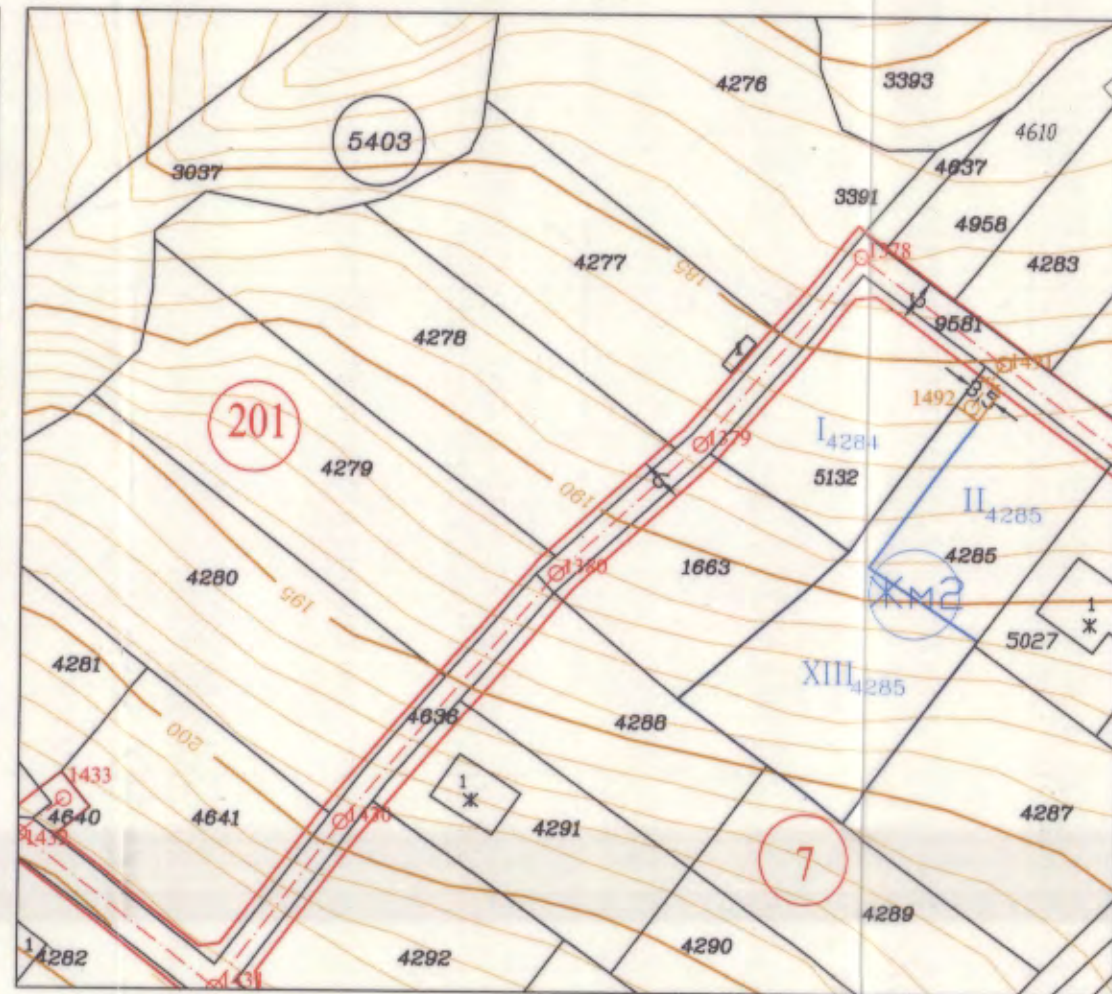
ИЗВАДКА от План за улична регулация/ПУР/
на СО "Боровец-юг", гр. Варна
одобрен с Решение № 2134-08 от Протокол №21 от 24.03. 2010г. на
Общ. съвет Варна

Кад. карта, одобрена със заповед №РД-18-85/17.09.2008г. на ИД на АГКК
изменена със заповед КД-14-03-11/15.01.2009г. на НАЧАЛНИК на СГКК-ВАРНА

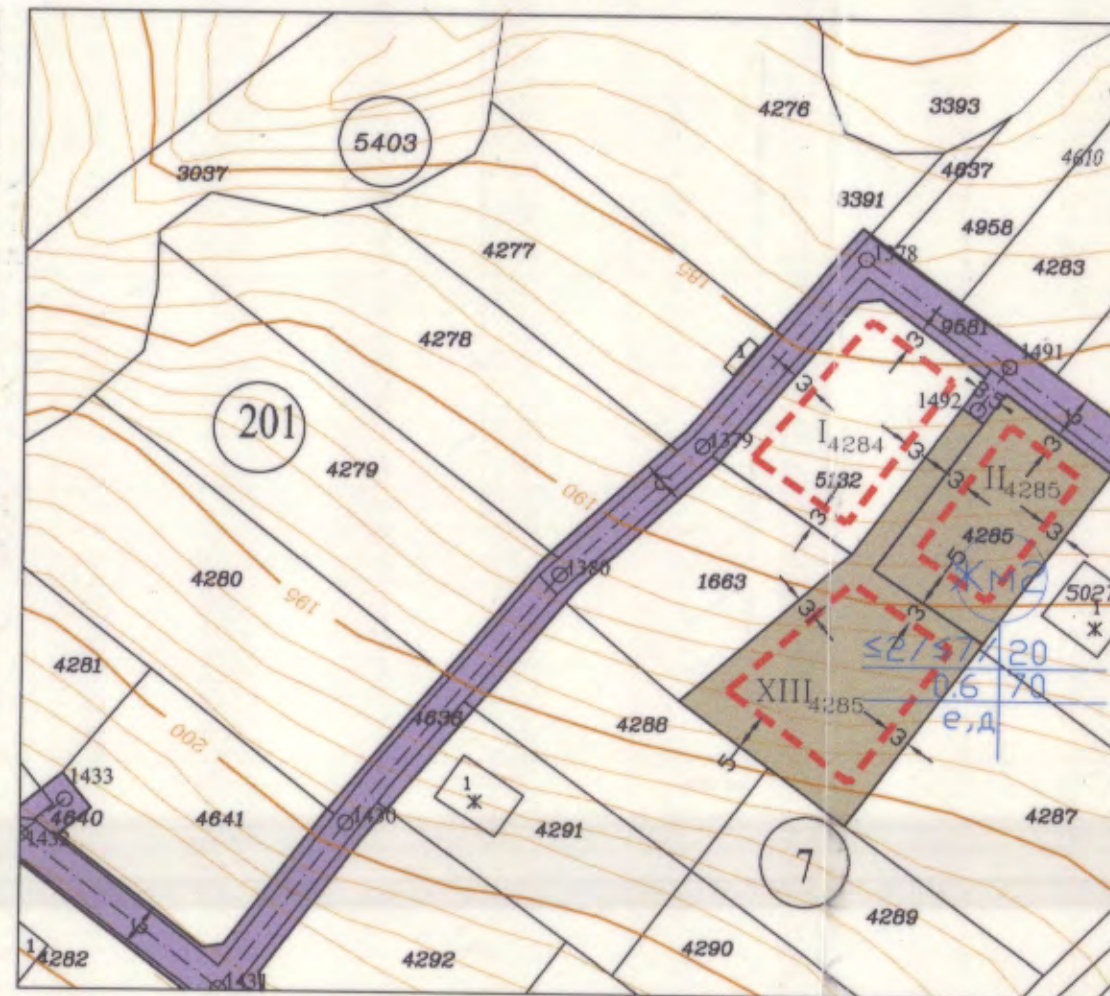
М1:1000



**ПЛАН за РЕГУЛАЦИЯ на УПИИ-4285 и УПИ XIII-4285
/ПИ10135.5403.4285 по КК/, кв.7
по плана на "Боровец-юг", гр. Варна и улична регулация от
ОТ 1491 до ОТ 1492
М 1 : 1000**

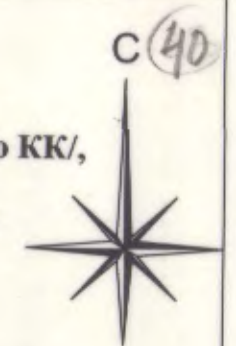


**ПЛАН за РЕГУЛАЦИЯ и ЗАСТРОЯВАНЕ на УПИИ-4285 и
УПИ XIII-4285 /ПИ10135.5403.4285 по КК/, кв.7
по плана на "Боровец-юг", гр. Варна и улична регулация от
ОТ 1491 до ОТ 1492
М 1 : 1000**



ОБЩИНА ВАРНА
ОДОБРЯВАМ
ЗАПОВЕД № Г-341/21.10.2019г.
ЗАМЕСТНИК-КМЕТ: Пейчо Пейчев
ПЕЙЧО ПЕЙЧЕВ

**ПОДРОБЕН УСТРОЙСТВЕН ПЛАН /ПУП/
ПЛАН за РЕГУЛАЦИЯ и ЗАСТРОЯВАНЕ /ПРЗ/
на УПИ II-4285 и УПИ XIII-4285 /ПИ 10135.5403.4285 по КК/
кв.7, по плана на СО "Боровец - юг", гр. Варна
и УЛИЧНА РЕГУЛАЦИЯ от ОТ 1491 до ОТ 1492**



ЛЕГЕНДА:

 устроителна жил.зона с малка височина и плътност на застрояване
 второстепенна улична мрежа
 ограничителна линия на застрояване

Графичната част е неразделна част от
текстовата част от Заповед.....

№ на квартала	№ на УПИ	Устроителна зона	Поземлен имот с установено предназначение	Етажност (височина на застр.)	Максимална плътност на застрояване (%)	Максимална интензивност на застр. (Кинг.)	Минимална озел. площ (%)	Начин на застрояване	забележка	
									Площ ПИ (кв.м.)	Площ УПИ (кв.м.)
7	II-4285	Жм2	за жил.стр.	нискоет. ≤2ет.(≤7м.)	20%	0.6	70%	е	1348	500
7	XIII-4285	Жм2	за жил.стр.	нискоет. ≤2ет.(≤7м.)	20%	0.6	70%	е		805

номер на квартал	номер УПИ	Площ на ПИ /в кв. м./	Придавана част по регулация /в кв. м./	Отнета площ за общ. мероприятия /в кв. м./	Отнета площ за общ. мероприятия /в %/	Площ на УПИ по ПРЗ /в кв. м./
7	II-4285	1348	0	43	3.19%	500
7	XIII-4285					805

(Handwritten signatures and notes in blue ink)

КАМАРА НА ИНЖЕНЕРИТЕ В ИНВЕСТИЦИОННОТО ПРОЕКТИРАНЕ
ПЪЛНА ПРОЕКТАНТСКА ПРАВОМОЩНОСТ
Регистрационен № 07373
инж. ТАНКА ИЛИЕВА И НАРОВА
Подпис: Танка Илиева
Валидно удостоверение за ПИП за текущата година

ПЪЛНА ПРОЕКТАНТСКА ПРАВОМОЩНОСТ
КРАСИМИРА И КАРАМЕТАВА-ПЕТРОВА
Р. М. 10135
DATE: 21.10.2019

**ОБЕКТ: ПОДРОБЕН УСТРОЙСТВЕН ПЛАН /ПУП/
ПЛАН за РЕГУЛАЦИЯ и ЗАСТРОЯВАНЕ /ПРЗ/
на УПИ II-4285 и УПИ XIII-4285 /ПИ 10135.5403.4285 по КК/
кв. 7, по плана на СО "Боровец-юг", гр. Варна
и УЛИЧНА РЕГУЛАЦИЯ от ОТ 1491 до ОТ 1492**

ВЪЗЛОЖИТЕЛ: Йордан Бориславов Масларски
ЧАСТ: ГРАДОУСТРОЙСТВО

ПЛАН РЕГУЛАЦИЯ: инж. Т. Вангарова
ПЛАН ЗА ЗАСТРОЯВАНЕ: арх. Кр. Караматева

М 1:1000
2019г.