

ПУП - ПРЗ за УПИ II₁₁₉₁ , кв.101
по плана на СО "Ваялар", м.Траката, район Приморски
ПИ 10135.2723.1191 по к.к. на гр.Варна



ПЛАН ИЗВАДКА ОТ ДЕЙСТВАЩИ

кадастрална карта на р-н "Приморски, одобрена със Заповед за одобрение на КККР No PД-18-92/14.10.2008 г. на ИД НА АК,
и
Действащ ПУП-ПУР - ПЛАН ЗА РЕГУЛАЦИЯ НА УЛИЦИТЕ И ПОЗЕМЛЕНИТЕ ИМОТИ НА ОБЕКТИ - ПУБЛИЧНА СОБСТВЕНОСТ - СО "Ваялар", СО "Горна Трака" и СО "Траката", общ. Варна, одобрен с Решение № 551-6 по протокол No 10 от 26.27.07.2012 г. на Общински съвет Варна.

ОБЩИНА ВАРНА

ОДОБРЯВАМ

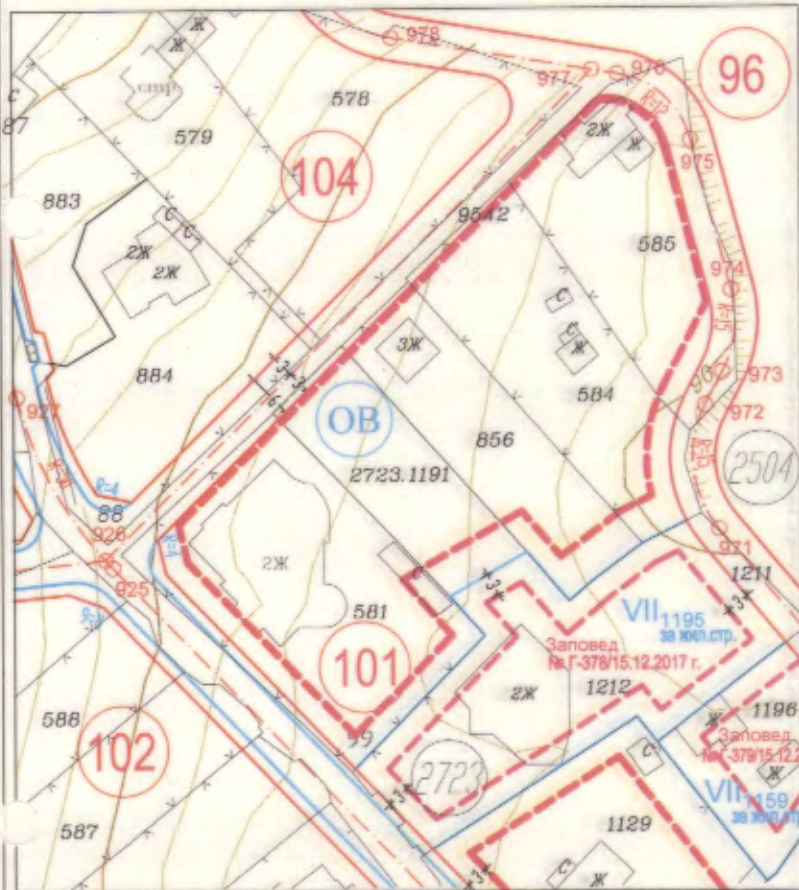
ЗАПОВЕД № Г-328/21.10.2019г.

ЗАМЕСТНИК-КМЕТ: *[Signature]*

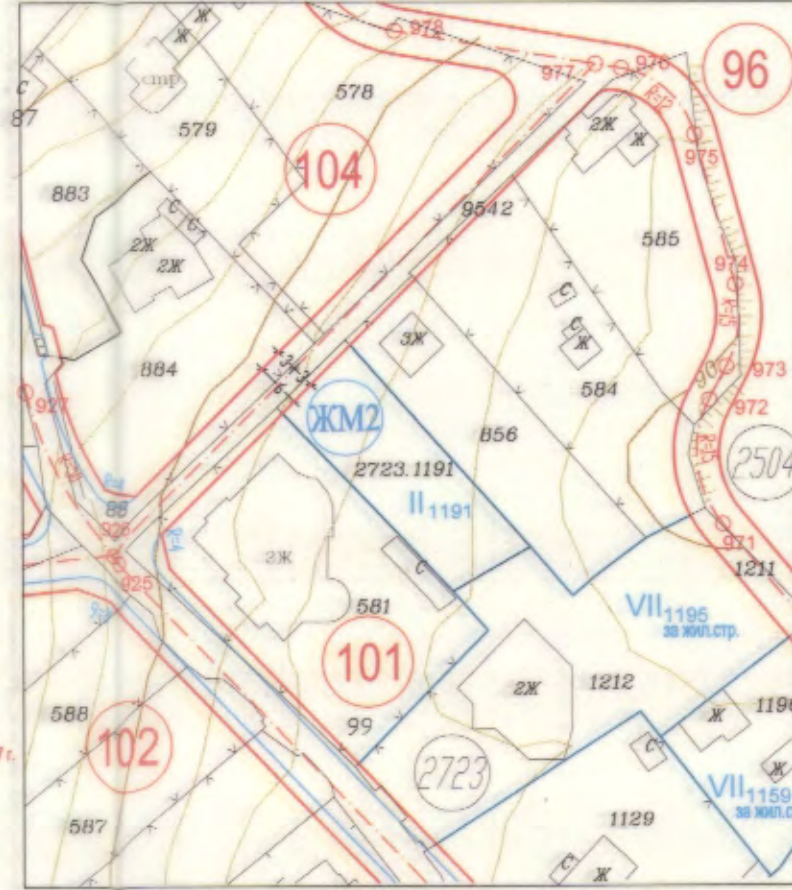
ПЕЙЧО ПЕЙЧЕВ

ПЛАН ЗА РЕГУЛАЦИЯ

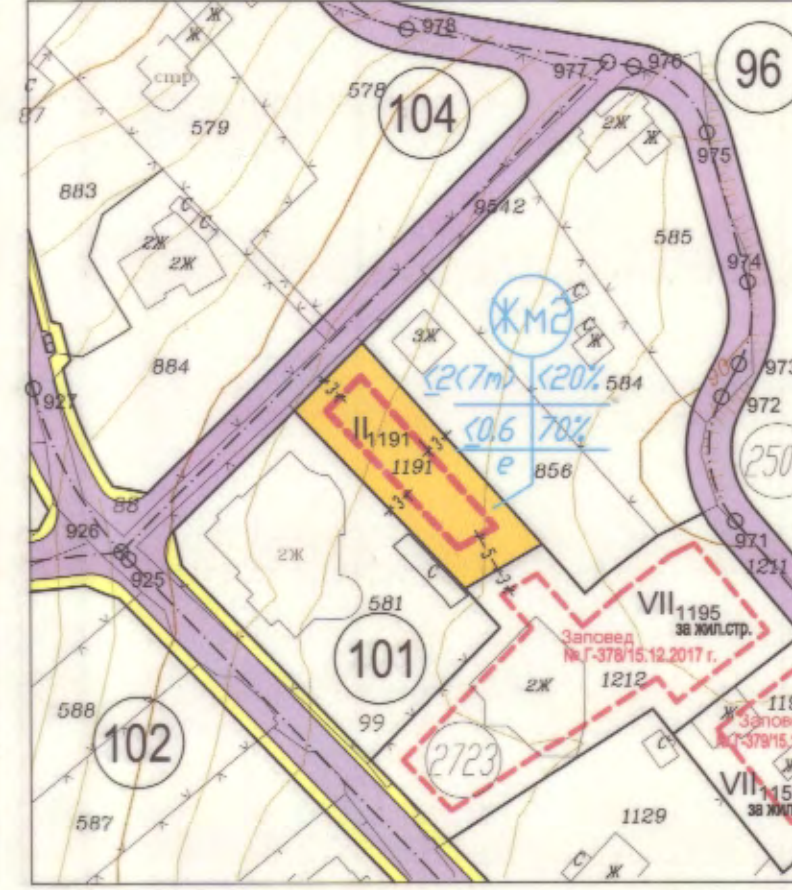
ПЛАН ЗА ЗАСТРОЯВАНЕ



М 1 : 1000



М 1 : 1000



М 1 : 1000

1.Графичната част е неразделна част от текстовата част на

Заповед №.....

КАМАРА НА ИНЖЕНЕРИТЕ В КРАЙСТАТИОННО ОБИКТЕ
ПЪЛНА ПРОЕКТАНТСКА ПРАВОМОЩНОСТ
Регистрационен № 05287
инж. РОСТИСЛАВ ЗЛАТЕВ
Подпис: *[Signature]*

ПЪЛНА ПРОЕКТАНТСКА ПРАВОМОЩНОСТ
инж. РАДОСЛАВ РАШЕВ
Per № 05007
инж. РОСТИСЛАВ ЗЛАТЕВ
Подпис: *[Signature]*

Номер на квартал	Номер на УПИ	Площ на ПИ 10135.2723.1191 (м.кв.)	Отнети площи по чл. 16 ал. 1 (м.кв./%)	Площ на УПИ (м.кв.)	Устройствена зона	Поземлени имот с установено предназначение	макс. етажност (височина в м)	максимална плътност на застрояване (%)	Максимална интензивност на застрояване (Кинг.)	минимална озеленена площ (%)	Начин на застрояване
101	II ₁₁₉₁	429	13м2 3.03%	416	Жм2	за жил. стр-во	≤2(h≤7)	20%	0.60	70%	е

ОБЕКТ:	ПУП - ПРЗ за УПИ II ₁₁₉₁ , кв.101 по плана на СО "Ваялар", м.Траката, район Приморски ПИ 10135.2723.1191 по к.к. на гр.Варна	
ВЪЗЛОЖИТЕЛИ:	Бранимир Камбуров ; Пламена Иванова	М 1:1000 м.май 2019 г.
ФАЗА:	ОКОНЧАТЕЛЕН ПРОЕКТ	
ПРОЕКТАНТИ:	арх. Радослав Рашев инж. Ростислав Златев	<i>[Signature]</i>