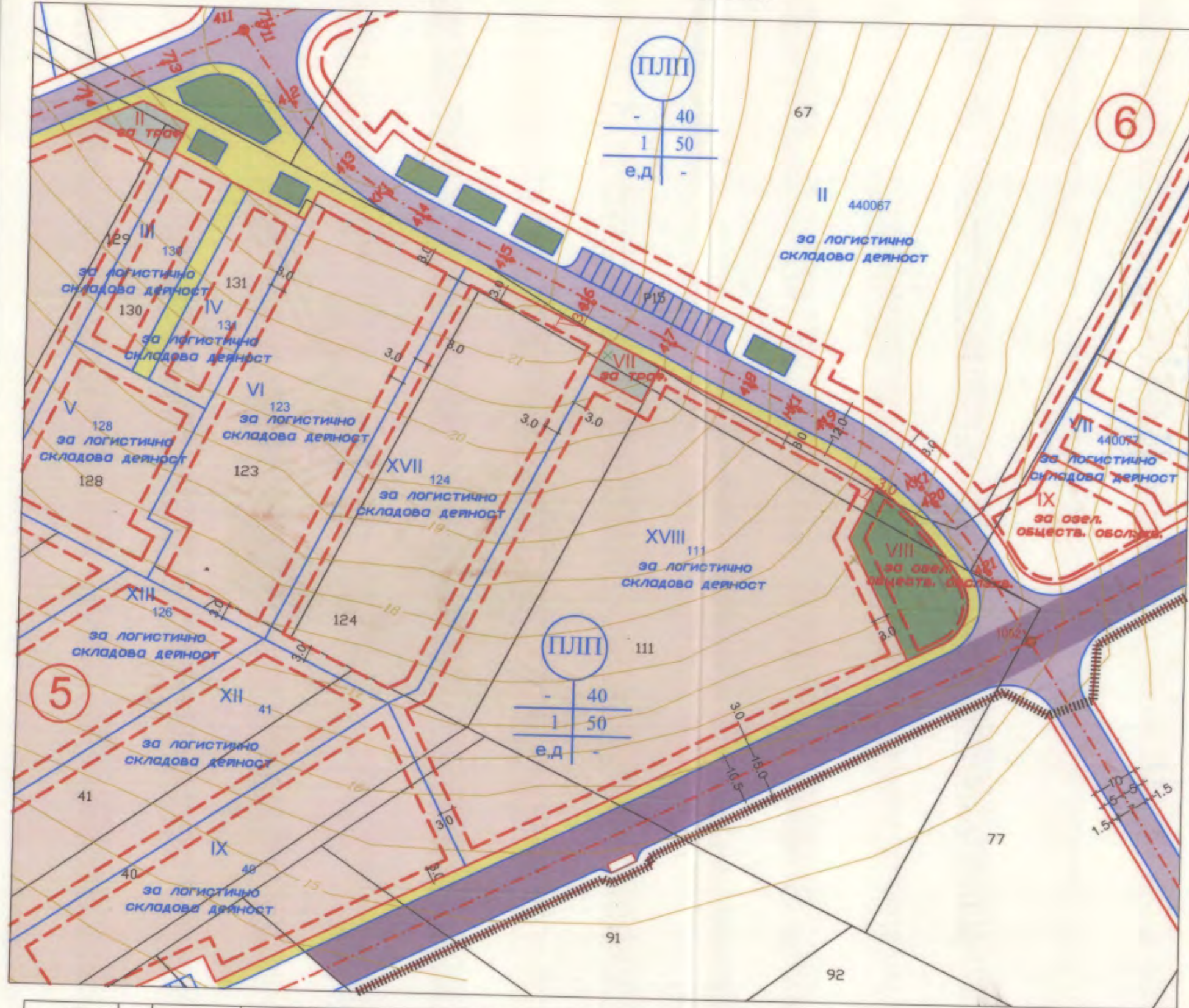


АКТУАЛИЗАЦИЯ НА ПРЕДВАРИТЕЛЕН ПЛАН ЗА РЕГУЛАЦИЯ И ЗАСТРОЯВАНЕ В ОБХВАТА НА ИМОТИ 111, 123, 124 - ОТ ДЕЛБА НА ИМОТ СЪС СТАР НОМЕР 440075, КВ.5 СЪГЛАСУВАН С ПРОТОКОЛ НА ЕСУТ №31 ОТ 04.09.2018Г.

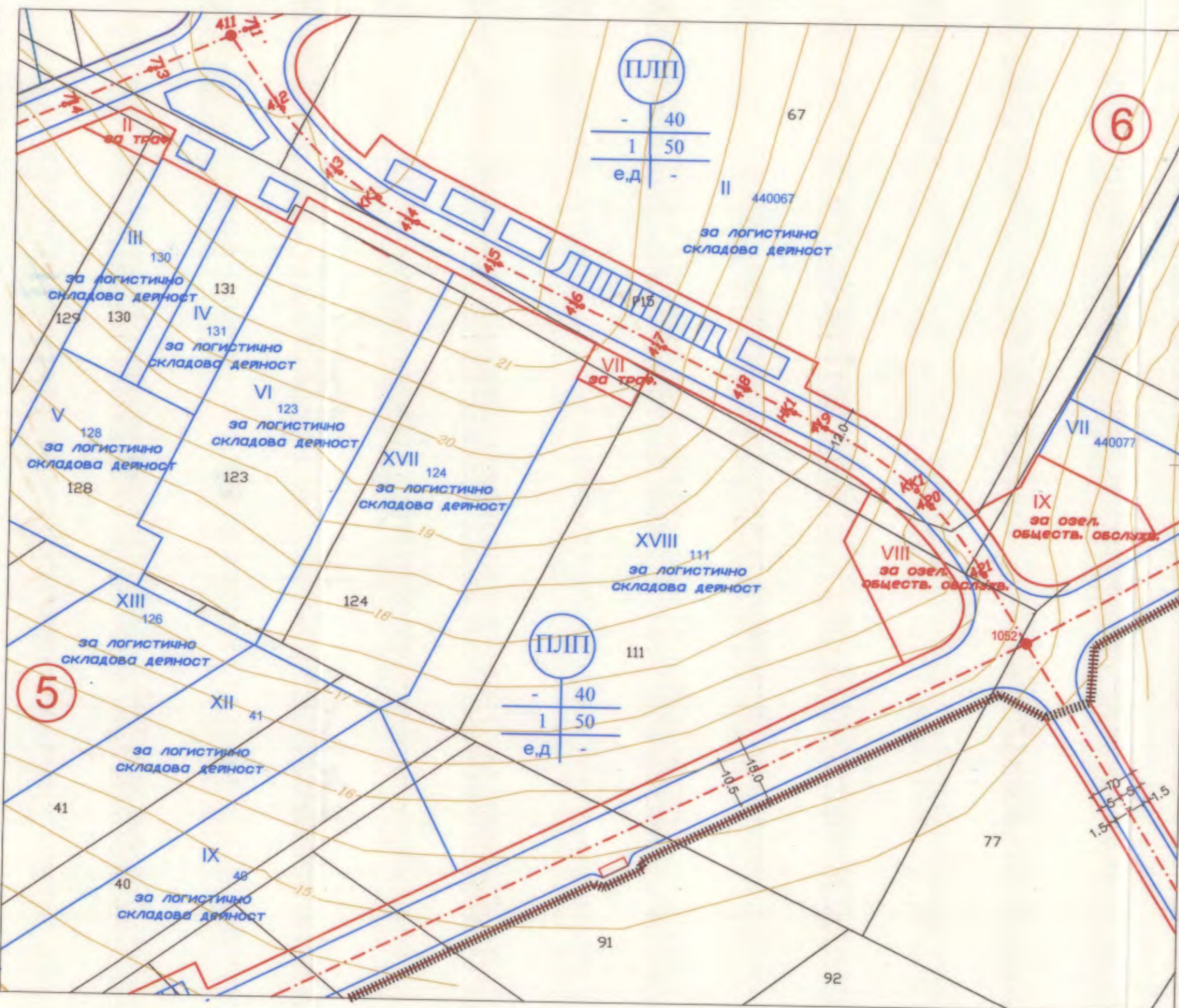
Предварителен план ПРЗ за м. "Налбанка", Зона Плп по точна графика на ОУП на гр. Варна е приет на ЕСУТ отразено в протокол №9/19-20.03.2014г. М 1:1000



ПИ	кв.	УПИ	ПИ кв.м	УПИ кв.м	редуц. %	зона	ЕТ/Н	Плът. %	КИНТ	Озелен. %	Дърв. раст.	Начин на застр.
123	5	VI - 123	3650	3181	12.85%	Плп	неогранич.	40 %	1.0	50%	1/4	свободно
124	5	XVII - 124	3650	3181	12.85%	Плп	неогранич.	40 %	1.0	50%	1/4	свободно
111	5	XVIII - 111	7999	6971	12.85%	Плп	неогранич.	40 %	1.0	50%	1/4	свободно

ПЛАН ИЗВАДКА, ПР за кв.5, УПИ VI-123 и XVII-124 М. НАЛБАНКА

Зона Плп по точна графика на ОУП на гр. Варна и според Предварителен проект ПРЗ приет на ЕСУТ отразено в протокол № 9/19-20.03.2014г. и актуализация съгласувана с протокол №31/04.09.18г. М 1:1000



ПИ 123, 124 и 111 са идентични с части от стар ПИ 75

ПЛАН ИЗВАДКА, ПЗ ЗА кв.5, УПИ VI-123 и XVII-124 М. НАЛБАНКА

Зона Плп по точна графика на ОУП на гр. Варна и според Предварителен проект ПРЗ приет на ЕСУТ отразено в протокол № 9/19-20.03.2014г. и актуализация съгласувана с протокол №31/04.09.18г. М 1:1000

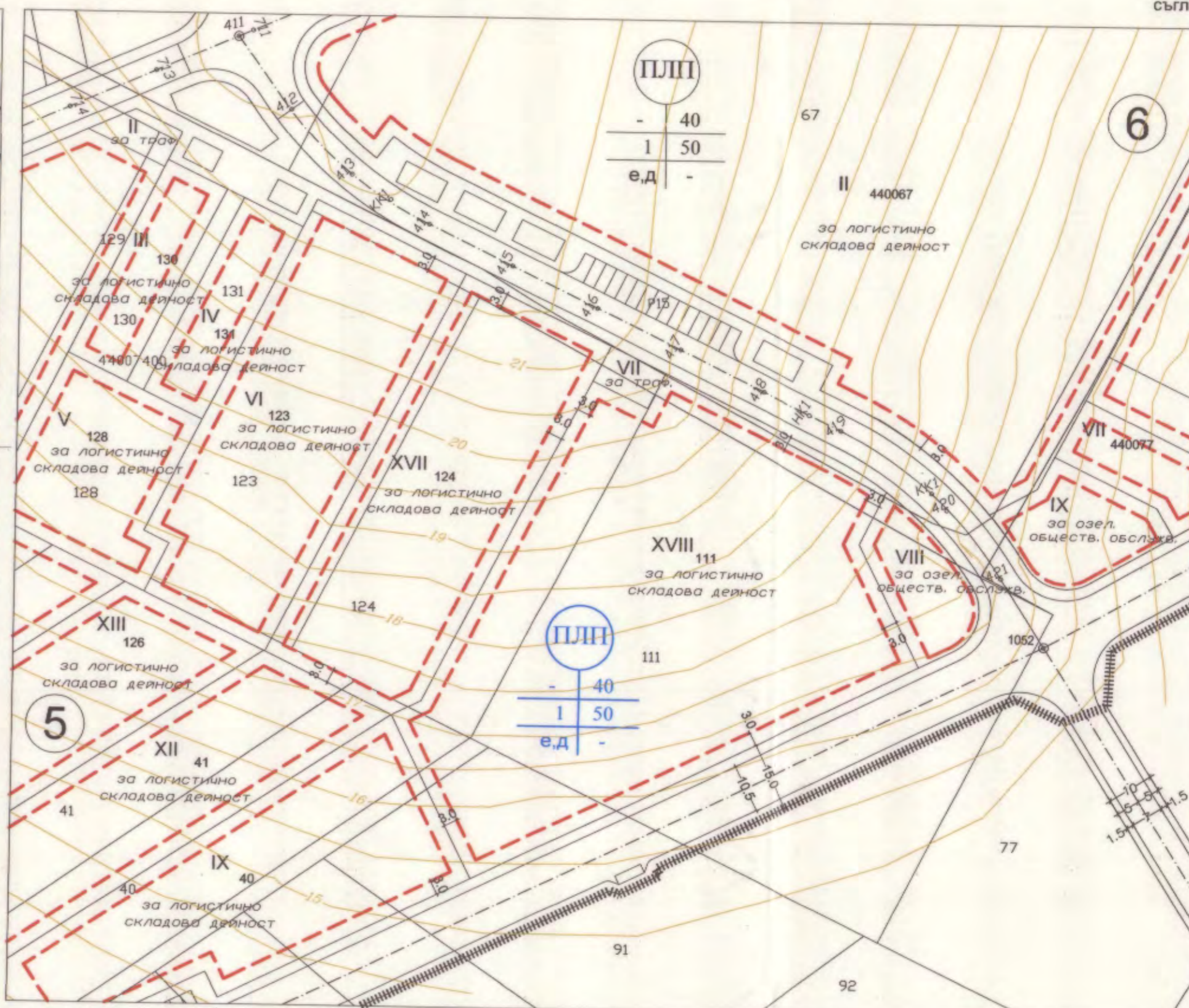


ТАБЛИЦА ЗА ПЛОЩИТЕ НА НОВООБРАЗУВАНИТЕ УРЕГУЛИРАНИ ИМОТИ ПО ЧЛ. 16 ОТ ЗУТ

ПИ	кв.	УПИ	ПИ кв.м	УПИ кв.м	редуц. %	зона	ЕТ/Н	Плът. %	КИНТ	Озелен. %	Дърв. раст.	Начин на застр.
123	5	VI - 123	3650	3181	12.85%	Плп	неогранич.	40 %	1.0	50%	1/4	свободно
124	5	XVII - 124	3650	3181	12.85%	Плп	неогранич.	40 %	1.0	50%	1/4	свободно

ПЛАН ИЗВАДКА ПРЗ по чл.133 във връзка с чл.16 ЗА УПИ VI-123 и XVII-124, КВ. 5, М. НАЛБАНКА Зона Плп по точна графика на ОУП на гр. Варна и според Предварителен проект ПРЗ приет на ЕСУТ с протокол №9/19-20.03.2014г. и актуализация съгласувана с протокол №31/04.09.2018г. М 1:1000

**ОБЩИНА ВАРНА**  
**ОДОБРЯВАМ**  
ЗАПОВЕД № 5298/22.10.2019  
ЗАМЕСТНИК-КМЕТ: Пейчо Пейчев

КОМАНА НА ИНЖЕНЕРИТЕ В ИНВЕСТИЦИОННО ПРОЕКТИРАНЕ  
ПЪЛНА ПРОЕКТАНСКА ПРАВОСТРОИТЕЛСТВО  
Регистрационен № 16235  
инж. ИВАЙЛО ИВАНОВ СЪБЕВ  
Подпис: Ивайло Иванов



- ЛЕГЕНДА:
- ЗОНА Пп
  - ЗОНА Плп
  - УЛИЦИ
  - ТРОТОАРИ
  - ОЗЕЛЕНЯВАНЕ
  - ГРАНИЦА НА РАЗРАБОТКАТА
  - КАДАСТРАЛНА ЛИНИЯ
  - РЕГУЛАЦИОННА ЛИНИЯ
  - УЛИЧНА РЕГУЛАЦИЯ
  - ОСОБА ЛИНИЯ
  - БОРДЮРНА ЛИНИЯ
  - КОРЕКЦИЯ РЕГУЛАЦИОННА ЛИНИЯ
  - КОРЕКЦИЯ УЛИЧНА РЕГУЛАЦИЯ
  - ЗАСТРОИТЕЛНА ЛИНИЯ
  - КОРЕКЦИЯ В ЗАСТРОЯВАНЕТО
  - ХОРИЗОНТАЛИ

ОБЕКТ: ПУП План извадка - ПРЗ за УПИ VI-123 и XVII-124, кв.5, м. Налбанка по чл.133, във връзка с чл.16 зона Плп по ОУП "за логистично складова дейност"  
М 1:1000  
проектант арх.: арх. Веселка Митева  
ПУП проектант геод.: инж. Събев  
2018г. възложител: Маргарита Желязова  
Самил Абушев  
Ивелин Абушев