

ПУП - ПРЗ за УПИ XVIII-5386, кв. 133 по ПУР на СО "Манастирски рид, Бялата чешма и Дъбравата"

/ПИ 10135.2517.5386 по КК на гр. Варна/

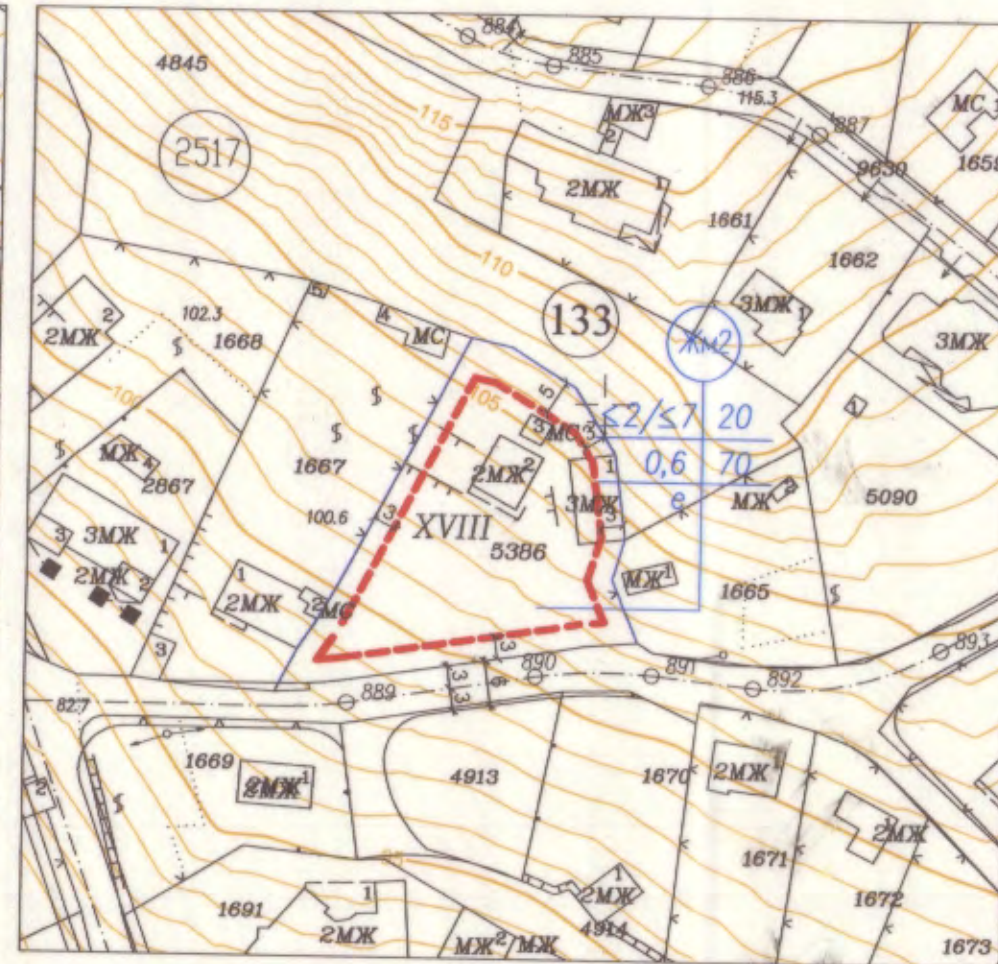
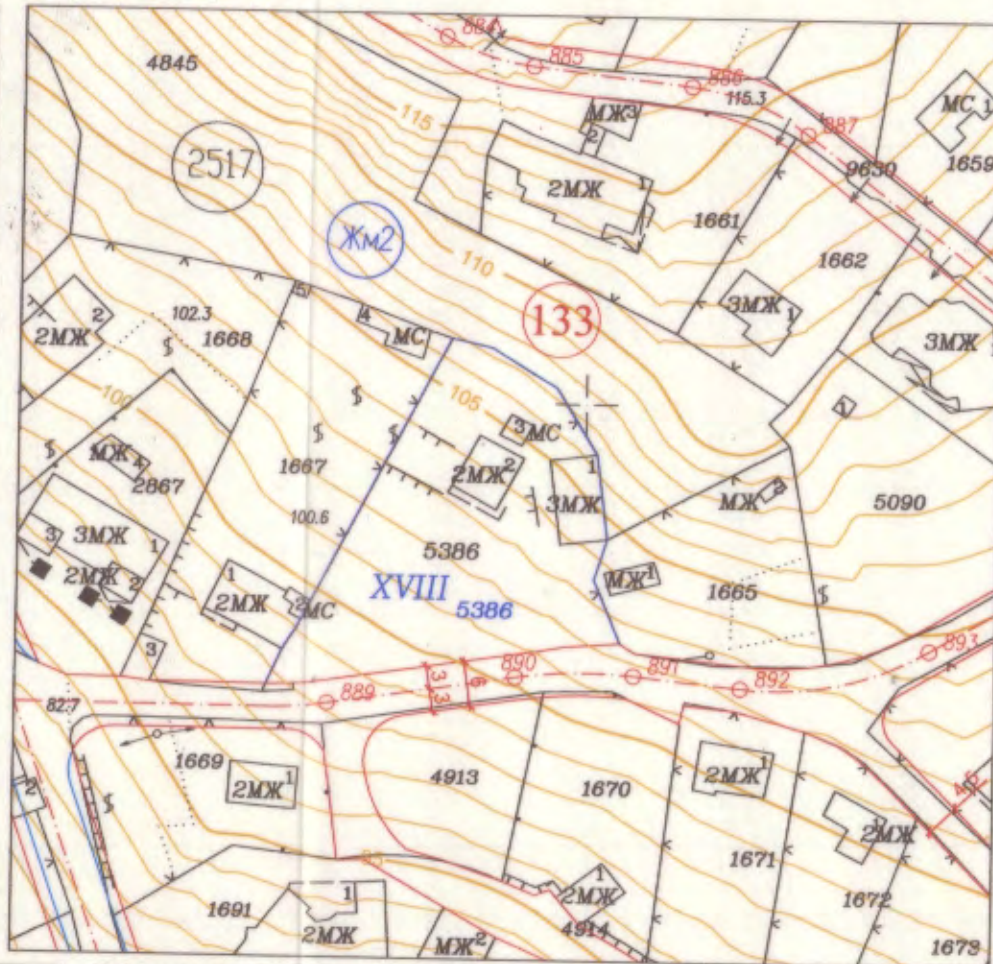
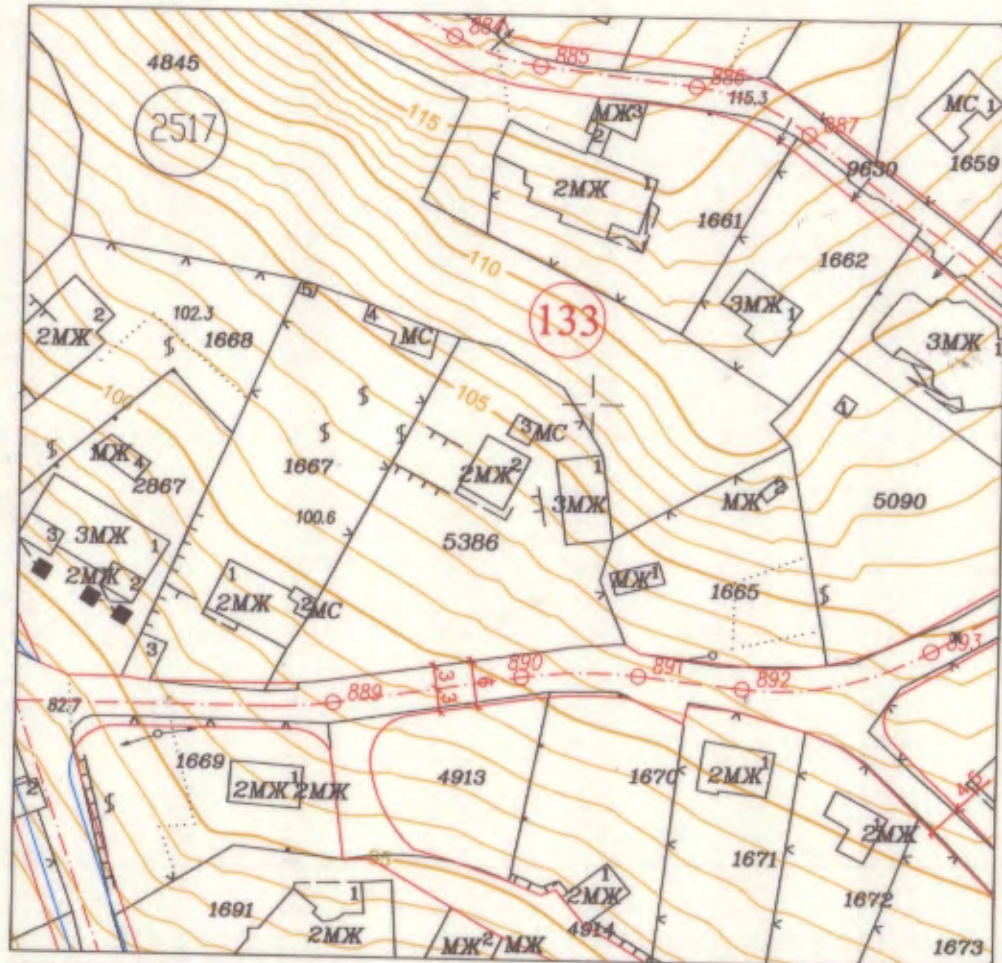
М 1:1000



ИЗВАДКА ОТ ДЕЙСТВАЩ ПЛАН  
ПУР, одобрен с реш. № 799-5 от  
19.12.2012г. на ОбС Варна  
кад. карта, одобрена със з-д  
№ РД-18-92/14.10.2008г. на ИД на АГКК

ПЛАН ЗА РЕГУЛАЦИЯ

ПЛАН ЗА РЕГУЛАЦИЯ И ЗАСТРОЯВАНЕ



**ОБЩИНА ВАРНА**  
**ОДОБРЯВАМ**  
ЗАПОВЕД № Г-290/02.10.2019г.  
ЗАМЕСТНИК-КМЕТ: Пейчо Пейчев  
**ПЕЙЧО ПЕЙЧЕВ**

КАМАРА НА ИНЖЕНЕРИТЕ В ИНВЕСТИЦИОННОТО ПРОЕКТИРАНЕ  
ПЪЛНА ПРОЕКТАНТСКА ПРАВОМОЩНОСТ  
Регистрационен № 07373  
инж. ТАНКА  
ИЛИЕВА ВАНГАРОВА  
Подпис: Танка Илиева Вангарова  
ВАЖИ С ВАЛИДНО УДОСТОВЕРЕНИЕ ЗА ПЛАН ЗА РЕГУЛАЦИЯ

ПЪЛНА ПРОЕКТАНТСКА ПРАВОМОЩНОСТ  
арх. ЕМИЛИЯ  
ИВАНОВА РАШЕВА  
Per. №: 03641  
Подпис: Емилия Иванова Рашева

Номер квартал	Номер УПИ	Площ на ПИ /в кв.м./	Площ на УПИ по ПРЗ /в кв.м./	ПИ с установено предназначение	Устройствена зона	Етажност /в м/	Плътност на застр. /в %/	Конт	Озеленяване /в %/	Начин на застр.
133	XVIII-5386	1264	1260	за жил. стр.	ЖМ2	≤2/≤7	20	0,6	70	е
Норматив										
					ЖМ2	≤2/≤7	20	0,6	70	е

Таблица по чл. 16, ал. 1 от ЗУТ

Номер квартал	Номер УПИ	Площ на ПИ /в кв.м./	Придавана част по регулация /в кв.м./	Отк. площ за общ. мероприятия /в кв.м./	Отк. площ за общ. мероприятия /в %/	Площ на УПИ по ПРЗ /в кв.м./
133	XVIII-5386	1264	0	4	0.32	1260

Забележки:

1. Графичната част е неразделна от текстовата част на заповед № .....

ПОДРОБЕН УСТРОЙСТВЕН ПЛАН - ПРЗ за УПИ XVIII-5386, кв. 133 по ПУР на "Манастирски рид, Бялата чешма и Дъбравата"		М 1:1000
Възложител:	Даниела и Иван Койчеви	
Част:	Градоустройство	
Фаза:	Окончателен	
План за застрояване:	арх. Емилия Рашева	
План за регулация:	инж. Танка Вангарова	
Дата на проектиране:	май, 2019 г.	