

ИЗВАДКА
 ПУП-ПУР на СО "Ментеше", одобрен с Решение №1357-4 от 12.02.2014г. на ОбС Варна,
 кадастрална карта, одобрена със Заповед № РД-18-30/19.06.2007 г. на ИД на АГТК
 и предварителен проект (ПП) за ПУП-ПРЗ на СО "Ментеше" за кв. 45, кв.47 и кв.48,
 съгласуван с Протокол No 17 от 09.05.2017 г. на ЕСУТ, Обш. Варна.

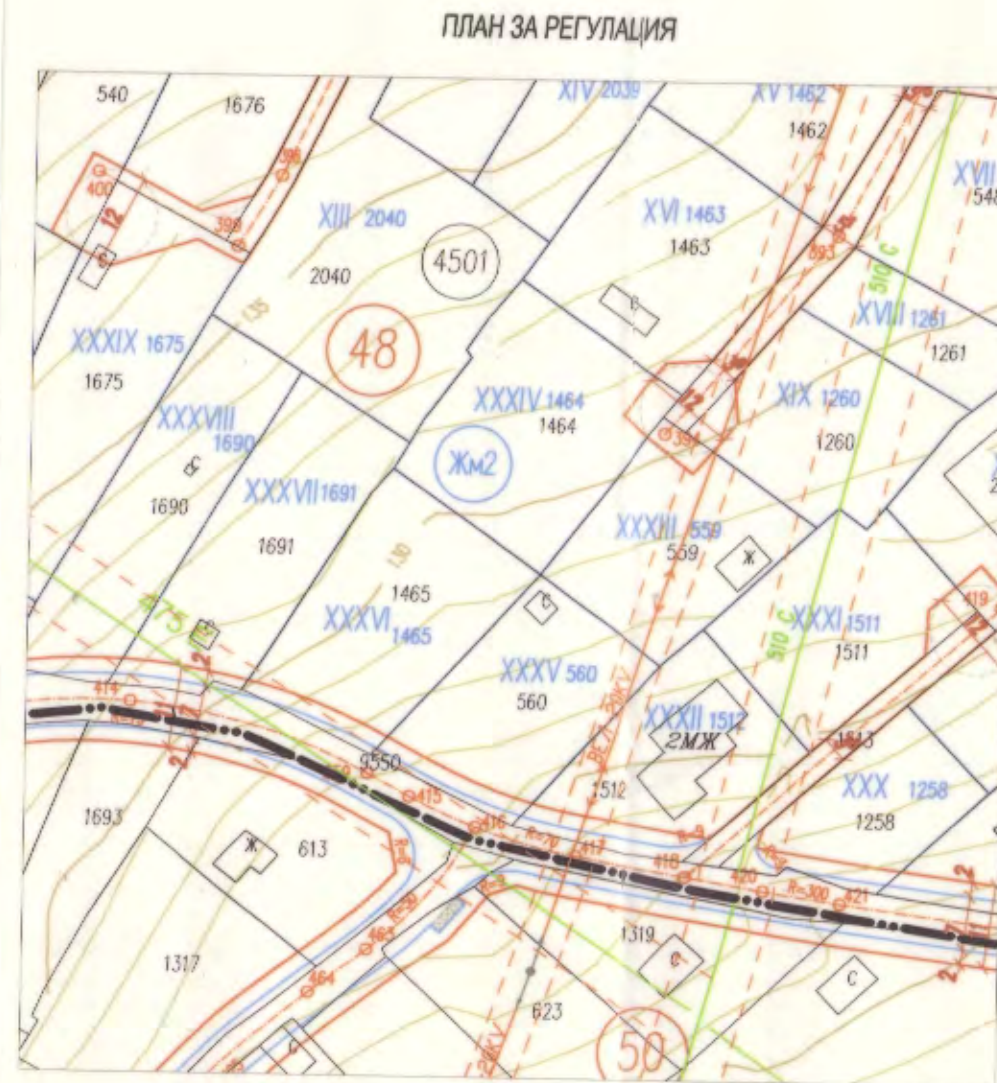
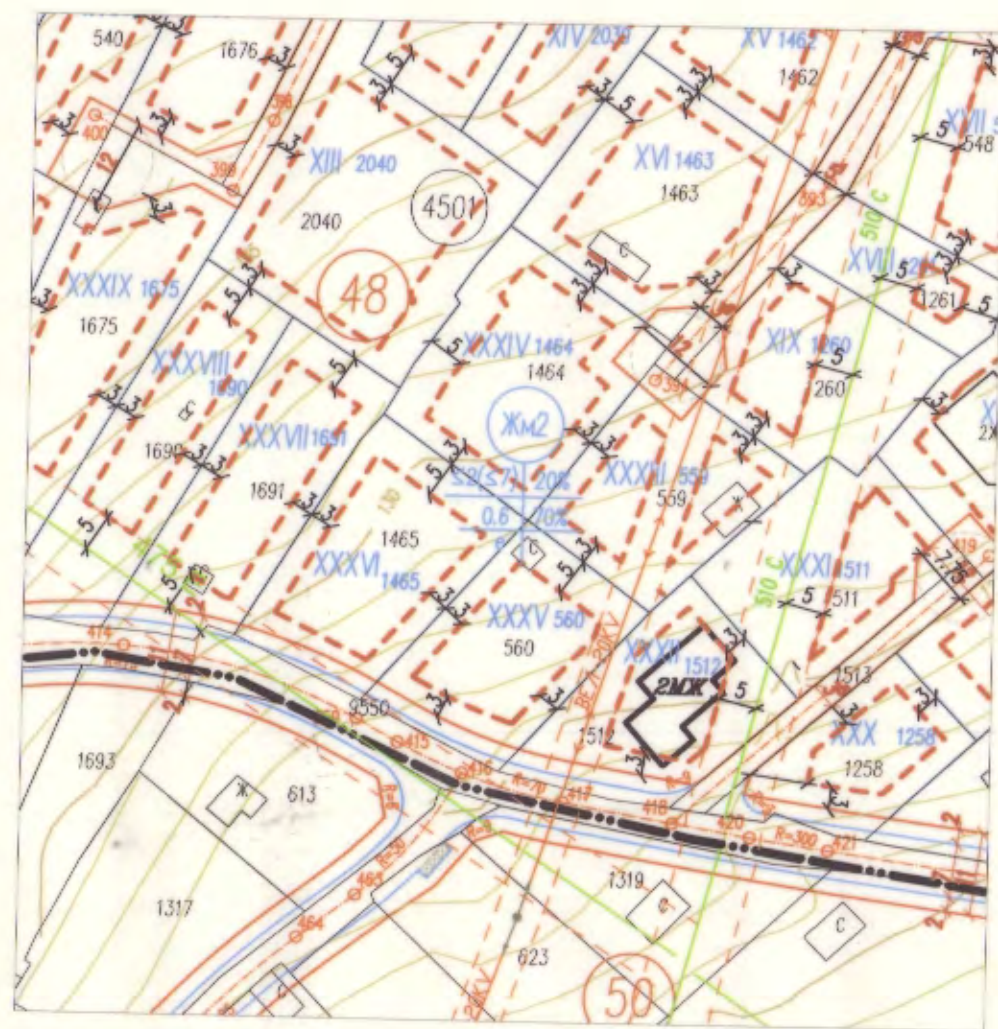


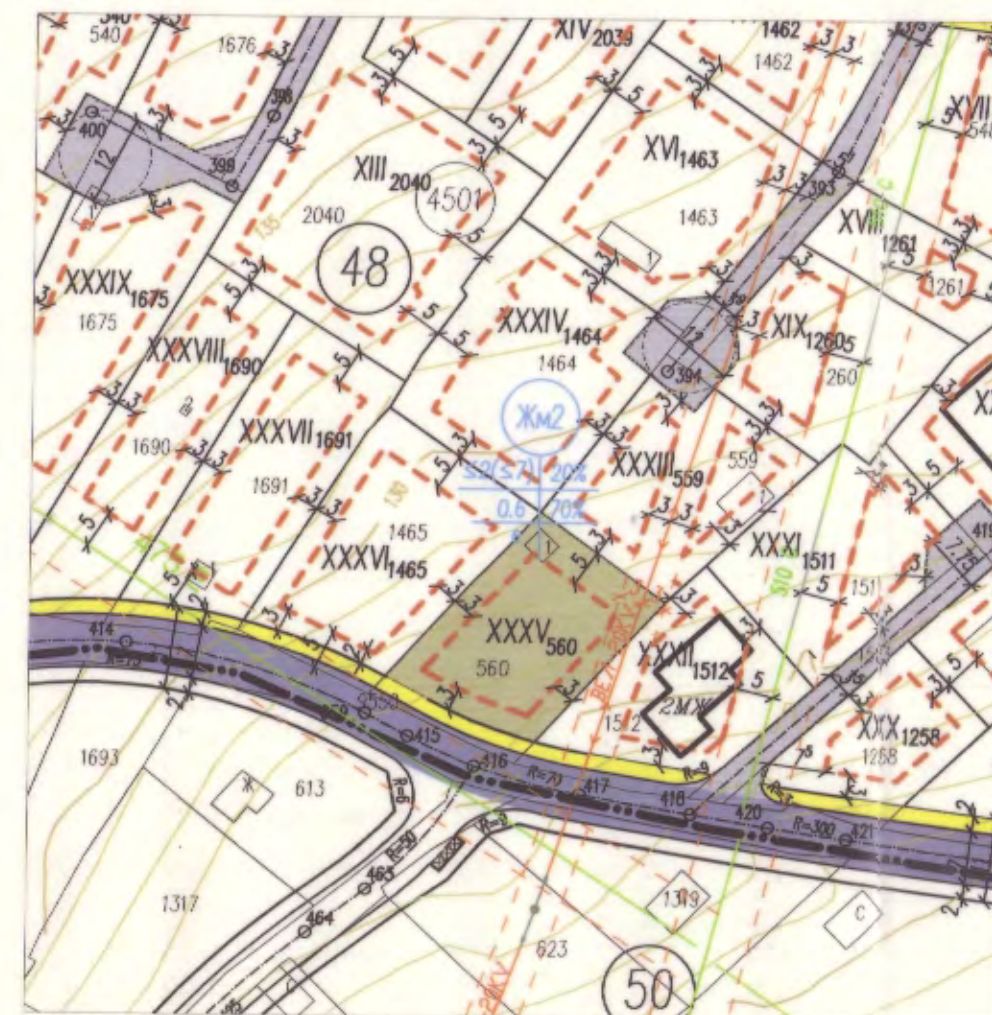
Таблица по чл.16 от ЗУТ

площ на зоната - общостр.	площ на регулаторен поземлен участък - общостр.	отстъпена площ в полза на Общината по чл.16, ал.1 от ЗУТ, м ² /%
611м ²	549м ²	62м ² 10.15%

Таблица за градоустройствените показатели

кв. №	номер на УПИ	площ на ПИ	площ на УПИ	устр. зона	УПИ с устан. предназн.	етажност височина	Плътност	Кинт.	Озеленяване	Начин на застрояване
48	XXXV-560	611 кв.м	549 кв.м	Жм2	"За жилищно стр-во"	2/7	20%	0,6	70%	е

ПЛАН ЗА ЗАСТРОЯВАНЕ



ПЛАН- ИЗВАДКА ПРЗ по чл.133, ал.1 и ал.3
 за УПИ XXXV-560, кв. 48 (10135.4501.560) по ПП на
 ПУП-ПРЗ за кв.45, 47 и 48 по плана на СО „Ментеше“, гр. Варна
 М 1:1000

ОБЩИНА ВАРНА
ОДОБРЯВАМ
 ЗАПОВЕД № 1283/20.09.2019г.
 ЗАМЕСТНИК-КМЕТ: *[Signature]*
 ПЕЙЧО ПЕЙЧЕВ



ОБЕКТ:
 ПЛАН- ИЗВАДКА ПРЗ по чл.133, ал.1 и ал.3
 за УПИ XXXV-560, кв. 48 по
 ПП на ПУП-ПРЗ за кв.45, 47 и 48 по плана на СО "Ментеше",
 гр. Варна /ПИ 10135.4501.560 по Кадастралната карта
 на район "Вл. Варненчик"/

ВЪЗЛОЖИТЕЛ:
 Павлина Недкова Коева

ГЛAVЕН ПРОЕКТАНТ - част ПР	инж. Галин Тодоров
ГЛAVЕН ПРОЕКТАНТ - част ПЗ	арх. Мирослава Комарска
МЪЩАБ:	1:1000
КООРДИНАТНА СИСТЕМА	2005 г.
ЛИСТ №	1/1
ДАТА	06.2019г.