

ПОДРОБЕН УСТРОЙСТВЕН ПЛАН /ПУП/ - ПЛАН ЗА РЕГУЛАЦИЯ И ЗАСТРОЯВАНЕ /ПРЗ/ И РАБОТЕН УСТРОЙСТВЕН ПЛАН /РУП/

за УПИ XVIII-615,616, кв. 169а по плана на 11-ти микро район гр. Варна /ПИ 10135.1.615 и ПИ 10135.1.616/

ОБЩИНА ВАРНА

Приложение 1

ОДОБРЯВАМ

ЗАПОВЕД № Г-263/09.08.2019.

ЗАМЕСТНИК-КМЕТ: *[Signature]*

ПОДРОБЕН УСТРОЙСТВЕН ПЛАН /ПУП/

ПЛАН ЗА ЗАСТРОЯВАНЕ /ПЗ/

М 1:500

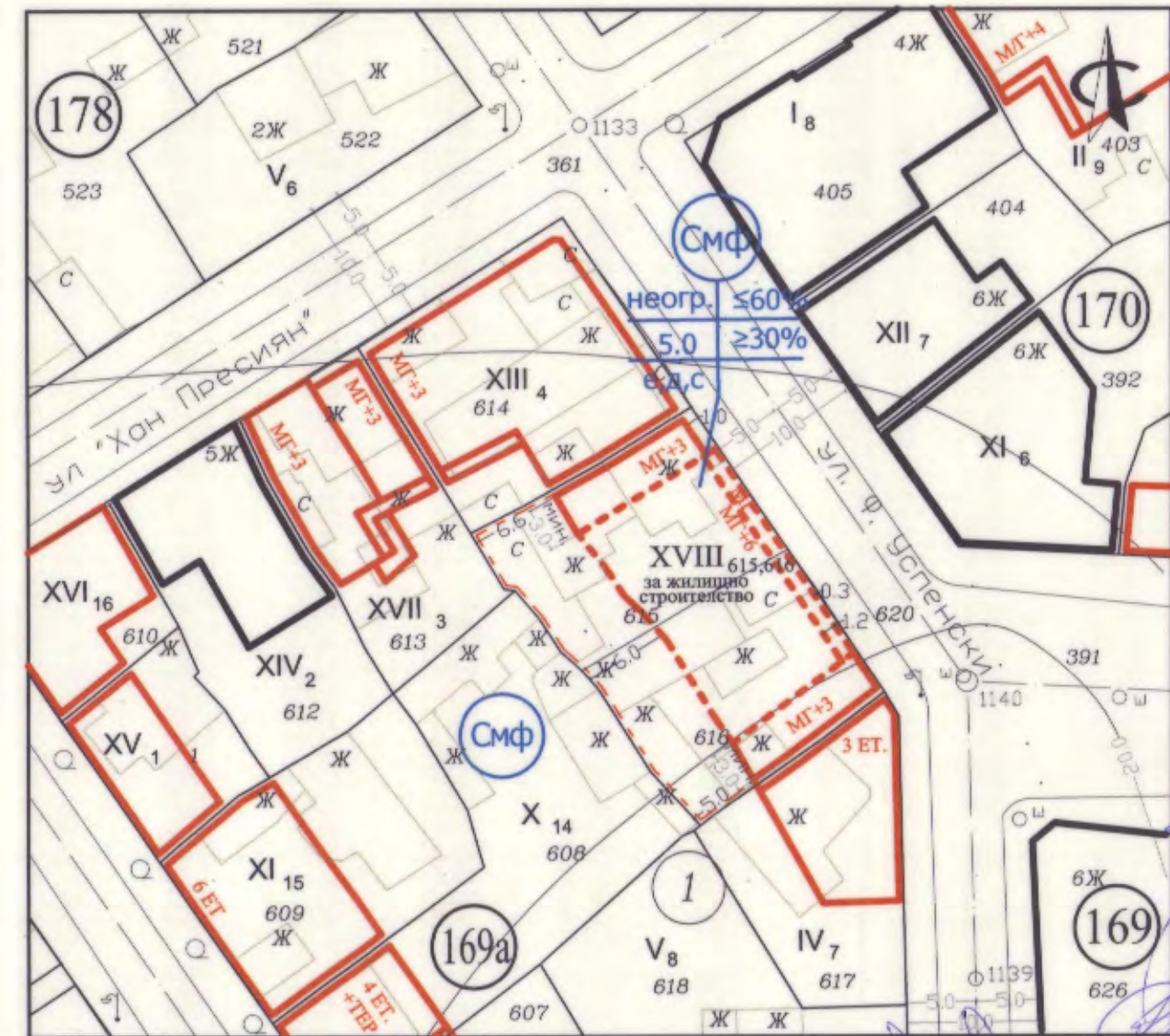
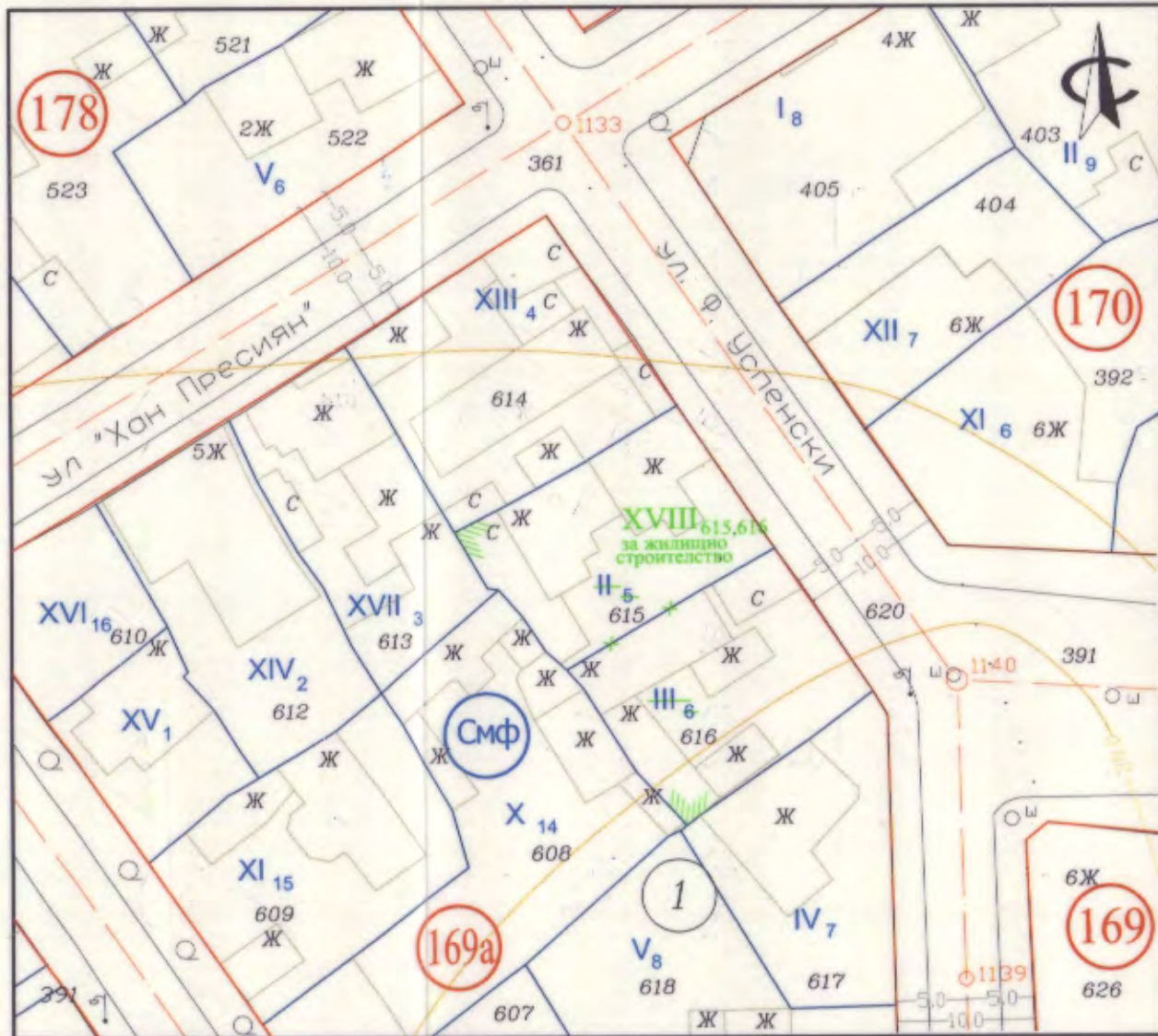
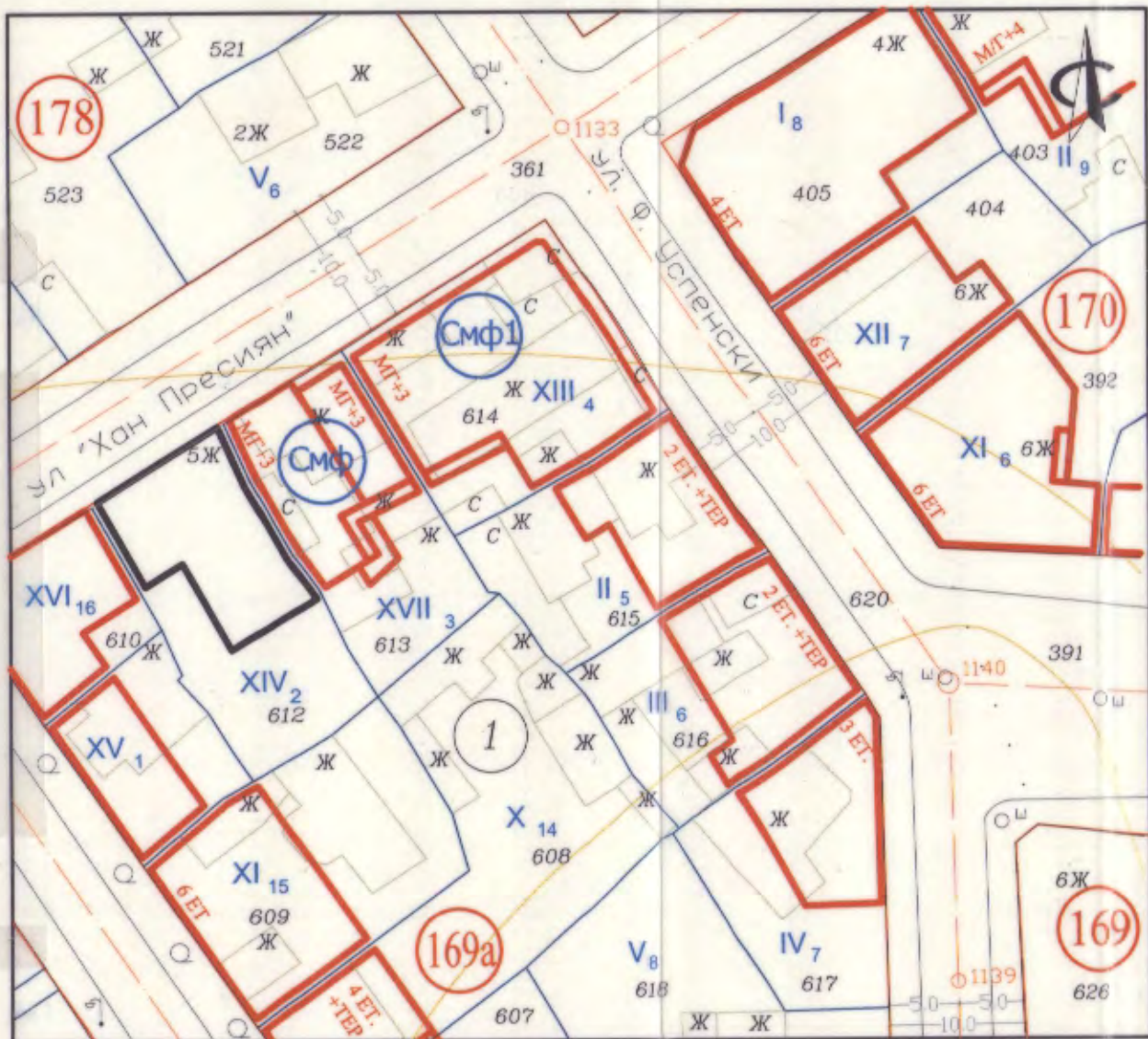
ИЗВАДКИ:

ИЗРП на 11-ти микро район гр. Варна, одобрен със Заповед Г-31/21.07.1992 г. на кмета на Общ. Варна; КЗСП за УПИ I-4, II-5, III-6 и IV-7, кв. 169 одобрен със Заповед Г-58/12.05.1993 г. на кмета на Общ. Варна; Кадастрална карта на гр. Варна, одобрена със Заповед № РД-18-194/27.03.2019 г. на ИД на АГКК М 1:500

ПОДРОБЕН УСТРОЙСТВЕН ПЛАН /ПУП/

ПЛАН ЗА РЕГУЛАЦИЯ /ПР/

М 1:500



забележки:

- 1/ПУП-ПРЗ и РУП за УПИ XIII-4, кв. 169а по плана на 11-ти микро район, одобрен със Заповед № Г-51/31.01.2008 г. на гл. арх. на Общ. Варна;
- 2/ПУП-ПРЗ и РУП за УПИ XVII-3, кв. 169а, одобрен със Заповед № Г-235/03.07.2008 г. на зам. кмета на Общ. Варна;
- 3/ПУП-ПРЗ за УПИ XIV-2, XV-1 и XVI-16, кв. 169а и РУП за УПИ XIV-2, кв. 169а, одобрен със Заповед № Г-403/25.10.2007г. на зам. кмета на Общ. Варна;
- 4/ЧИЗРП за УПИ IX-13, X-14, XI-15 и XII-1,2,16, кв. 169а одобрен със Заповед № Г-95/29.03.95 г. на кмета на Общ. Варна;
- 5/ЧИЗРП за УПИ I-8, II-9, III-10 и XII-7, кв. 170 одобрен със Заповед № Г-17/11.02.1999 г. на кмета на Общ. Варна;
- 6/ПУП - ПЗ и РУП за УПИ XII-7, кв. 170, одобрен със Заповед № Г-156/17.06.2008 на кмета на Общ. Варна;
- 7/ПУП - ПЗ и РУП за УПИ XI-6, кв. 170 одобрен със Заповед № Г-27/05.03.2003 на зам. кмета на Общ. Варна;

забележка: Графичната част е неделима от текстовата част на

Заповед № / г.

номер на квартал	номер на урегулиран поземлен имот	площ на урегулиран поземлен имот (кв.м.)	устройствена зона	поземлен имот с установено предназначение	етажност вис.в метри		градоустройствени параметри			
					максимална	реална	макс. етажност на застрояване - %	макс. К. инт. на застрояване	мик. озеленена площ - %	начел на застрояване
169а	XVIII-615,616	444	СмФ	* за жилищно строителство *	7(21)	60	5.0	30	С	

ОБЕКТ:	ПОДРОБЕН УСТРОЙСТВЕН ПЛАН /ПУП/ - ПЛАН ЗА РЕГУЛАЦИЯ И ЗАСТРОЯВАНЕ /ПРЗ/ И РУП за УПИ XVIII-615,616, кв. 169а по плана на 11-ти микро район гр. Варна /ПИ 10135.1.615 и ПИ 10135.1.616/		
ВЪЗЛОЖИТЕЛИ:	Димка Димитрова Великова, Симеон Александров Великов, Петър Георгиев Миланов, Николай Стефанов Николов и Иван Стефанов Николов.		
фаза	окончателен проект	дата	април 2019
масщаб	М 1:500		
лист	1/2		
проектанти:	арх. Тодор Христов		

КАСАЧ НА ИНЖЕНЕРИТЕ В ИНВЕСТИЦИОННО ПРОЕКТИРАНЕ

ПЪЛНА ПРОЕКТАНТСКА ПРАВОМОЩНОСТ

Регистрационен № 16193

инж. ДИМО НИКОЛОВ НИКОЛОВ

Подпис: *[Signature]*

Место на проекта: *[Location]*

Масщаб: М 1:500

Лист: 1/2

арх. Тодор Христов