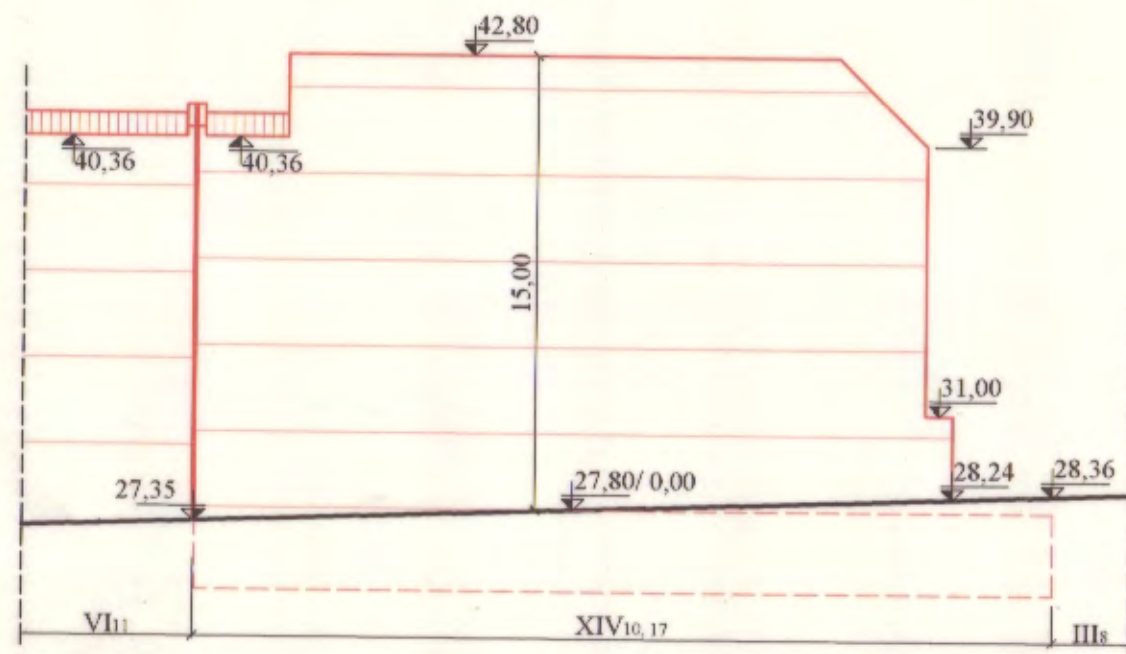
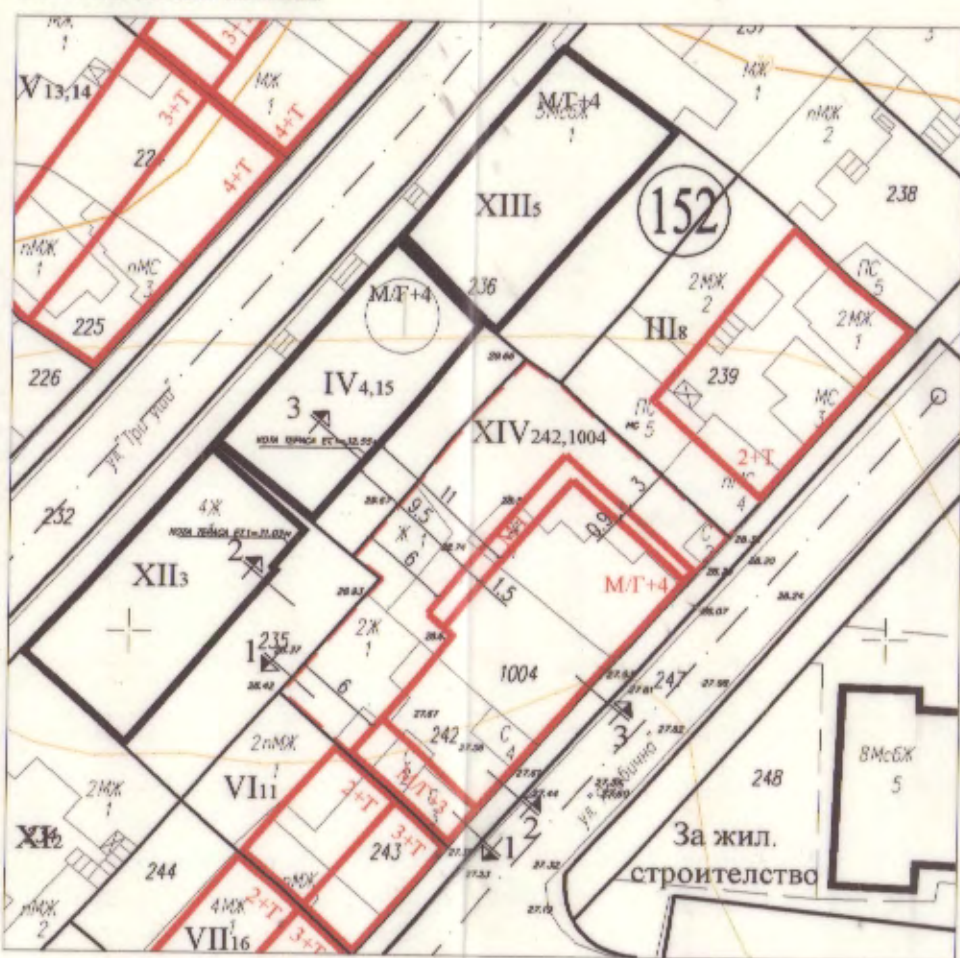


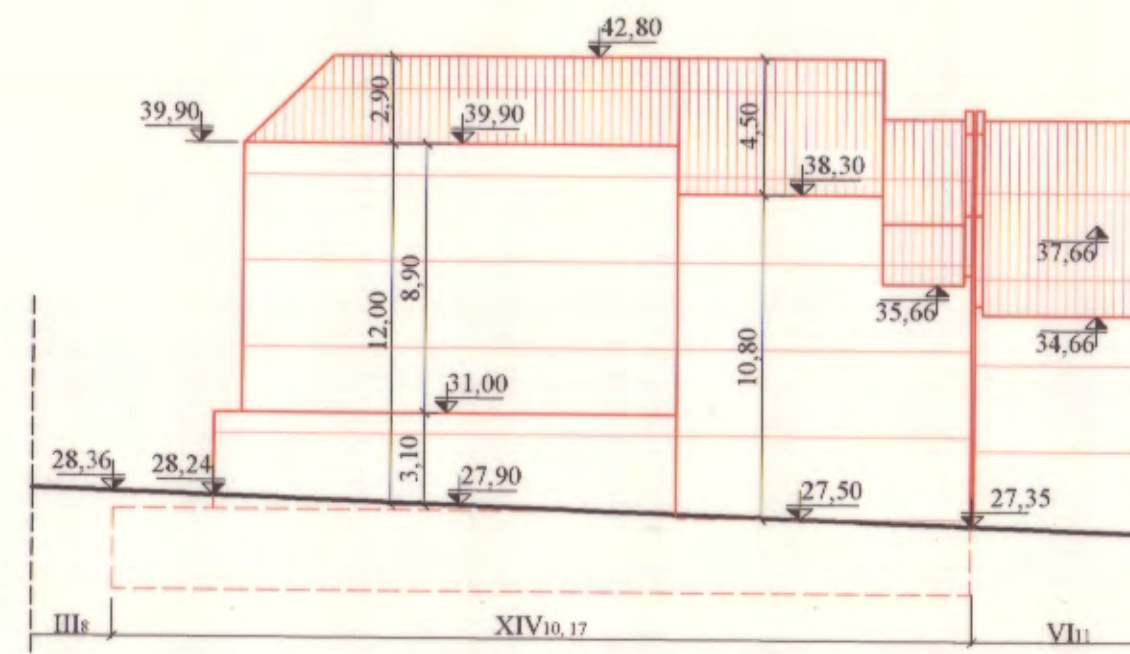
ПОДРОБЕН УСТРОЙСТВЕН ПЛАН (ПУП) -
РАБОТЕН УСТРОЙСТВЕН ПЛАН (РУП)
СИТУАЦИЯ
М 1:500



Кадастрална координатна система 2005
Височинна система: Балтийска



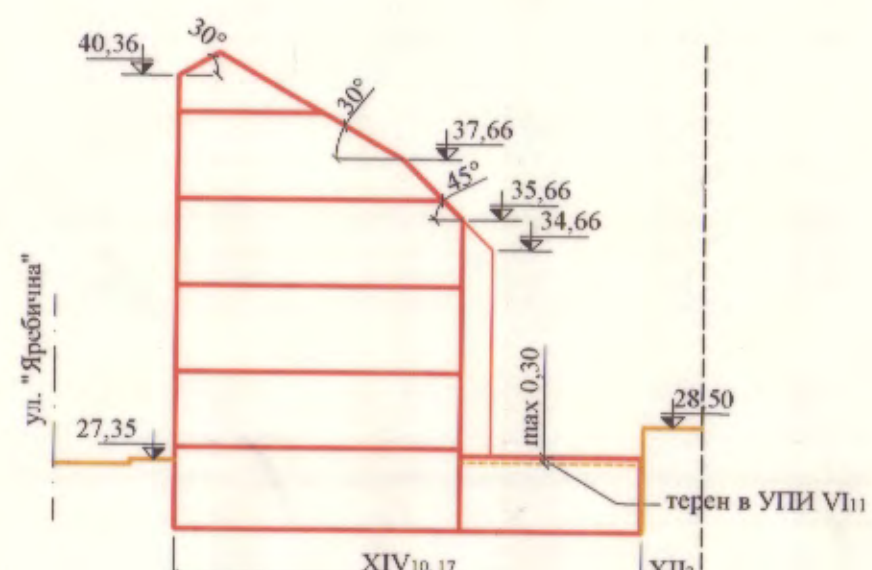
СИЛУЕТ ПО ул. "ЯРЕБИЧНА"
М 1:250



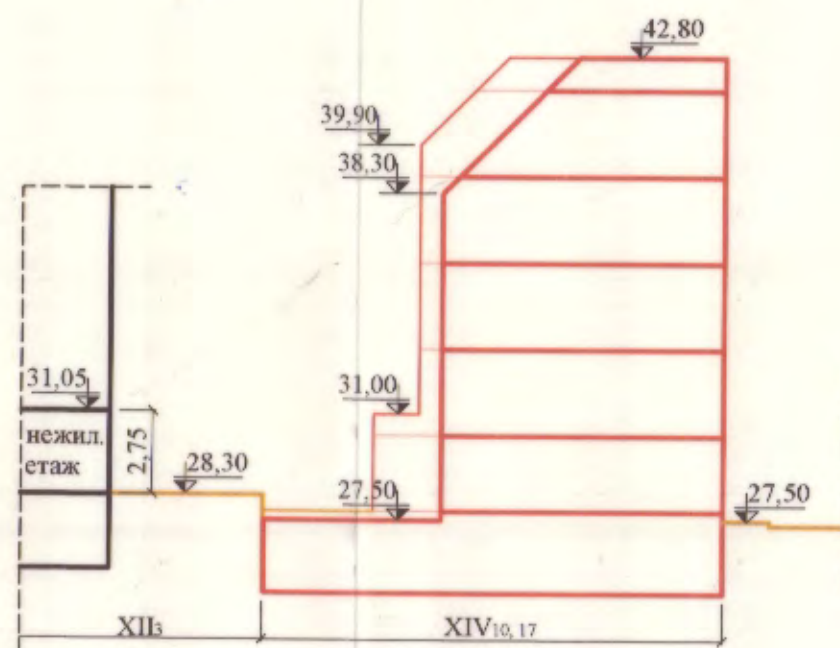
СИЛУЕТ ОТ СЕВЕРОЗАПАД
М 1:250



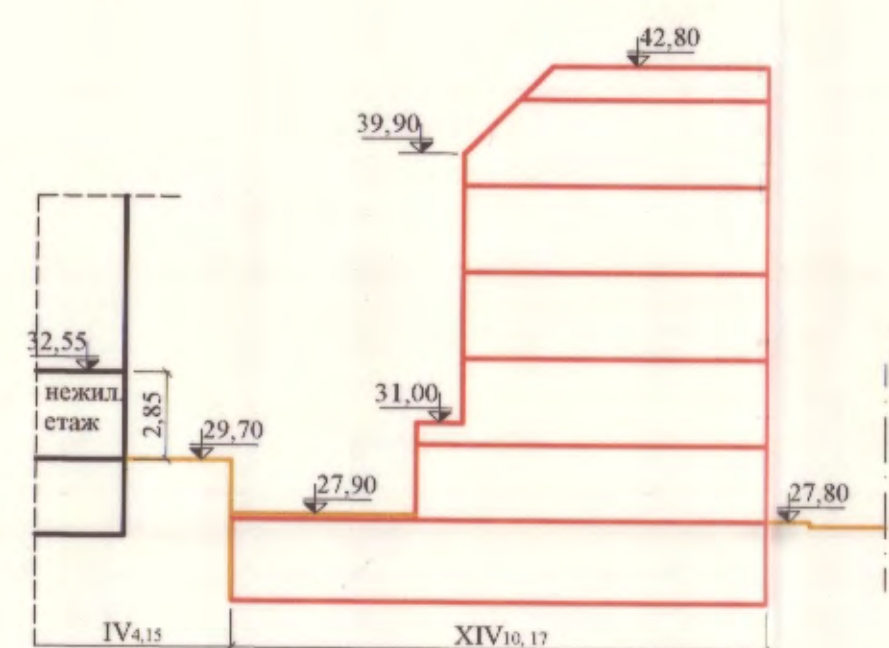
СИЛУЕТ ОТ ЮГОИЗТОК
М 1:250



РАЗРЕЗ 1-1
М 1:250



РАЗРЕЗ 2-2
М 1:250



РАЗРЕЗ 3-3
М 1:250

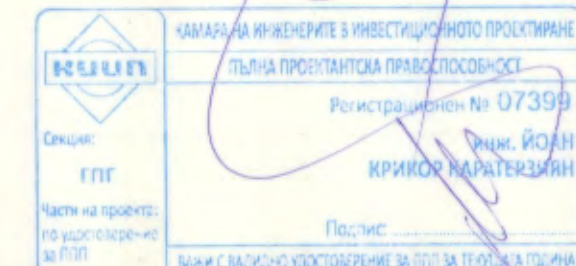
ПОДРОБЕН УСТРОЙСТВЕН ПЛАН (ПУП) -
РАБОТЕН УСТРОЙСТВЕН ПЛАН (РУП)
за УПИ XIV242,1004 - "За жилищно строителство" от кв. 152
по плана на 11 микрорайон, гр. Варна

Графичната част е неразделна от текстовата част на
Заповед №

ОБЩИНА ВАРНА
ОДОБРЯВАМ

ЗАПОВЕД № 1234/22.07.2019.
ЗАМЕСТИК-КМЕТ:

ПЕЙЧО ПЕЙЧЕВ



Handwritten signatures and notes in blue ink.

"МЗ Архитекти" ООД
"ИМИДЖ" ЕООД
ГЕОДЕЗИЧЕСКО ПРОЕКТИРАНЕ
ТОЧНИ ГРАНИЦИ

ПОДРОБЕН УСТРОЙСТВЕН ПЛАН (ПУП) -
ПЛАН ЗА РЕГУЛАЦИЯ И ЗАСТРОЯВАНЕ (ПРЗ) и
РАБОТЕН УСТРОЙСТВЕН ПЛАН (РУП)
за УПИ XIV242,1004 "За жилищно строителство" от кв. 152, по плана на 11 м.р. гр. Варна

ВЪЗЛОЖИТЕЛ:	Милко Ненов Милков, Красимир Димитров Шеремедов	Май 2019 г.
ИЗПЪЛНИТЕЛ:	"МЗ Архитекти" ООД, "ИМИДЖ" ЕООД	
ПРОЕКТАНТИ:	арх. Иван Трендафилов инж. Йоан Каратерзиан	
ФАЗА:	Окончателен проект	