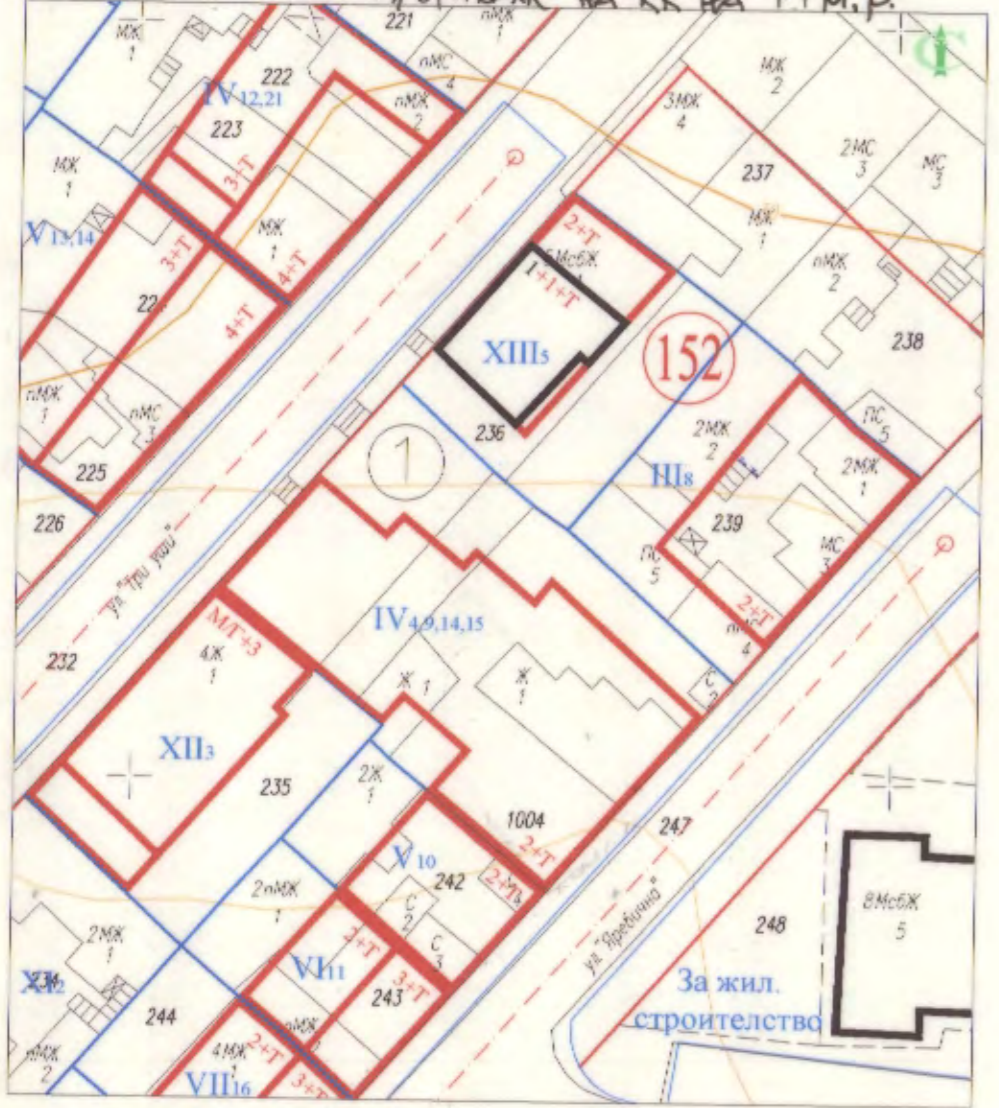


ИЗВАДКА ОТ ДЕЙСТВАЩИЯ ПЛАН
ЗА РЕГУЛАЦИЯ И ЗАСТРОЯВАНЕ
на 11 микрорайон, гр. Варна

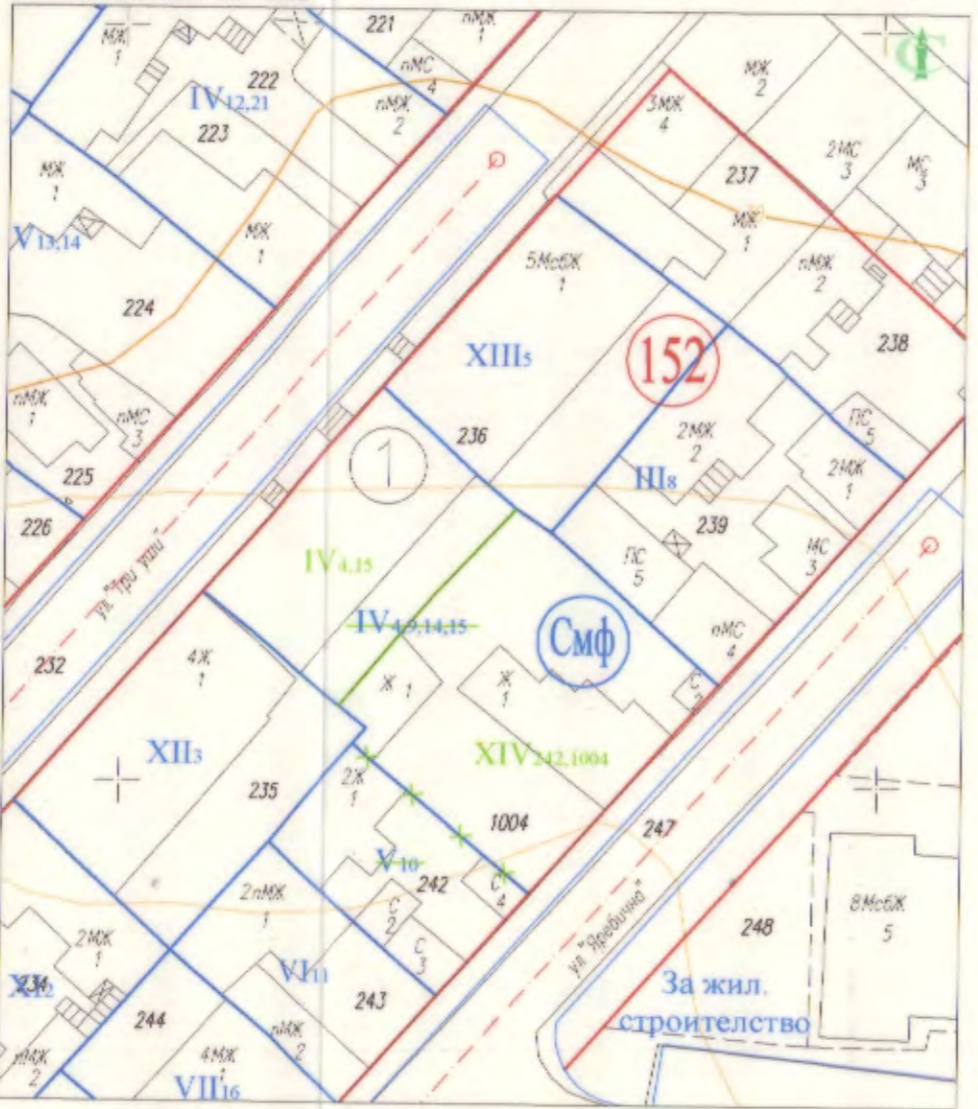
съгласно Заповед № Г-191/07.06.1994 г. на Кмет на Община Варна
и Заповед РД-18-194/27.03.19 г. на ИА КААГКК за

Кадастрална координатна система 2005
Височинна система: Балтийска



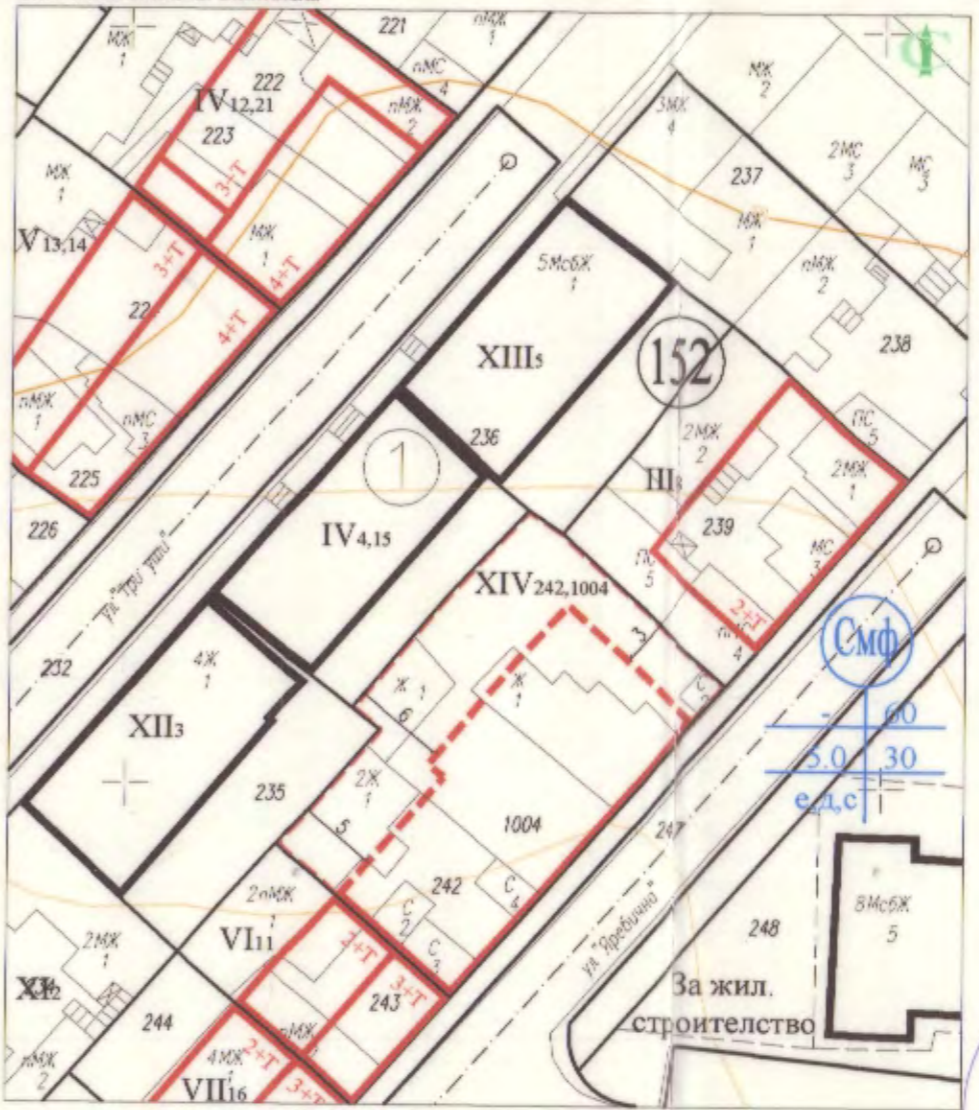
ПОДРОБЕН УСТРОЙСТВЕН ПЛАН (ПУП) -
ПЛАН ЗА РЕГУЛАЦИЯ (ПР)
М 1:500

Кадастрална координатна система 2005
Височинна система: Балтийска



ПОДРОБЕН УСТРОЙСТВЕН ПЛАН (ПУП) -
ПЛАН ЗА РЕГУЛАЦИЯ И ЗАСТРОЯВАНЕ (ПРЗ)
М 1:500


Кадастрална координатна система 2005
Височинна система: Балтийска



ПОДРОБЕН УСТРОЙСТВЕН ПЛАН (ПУП) -
ПЛАН ЗА РЕГУЛАЦИЯ И ЗАСТРОЯВАНЕ (ПРЗ)
за УПИ XIV242,1004 - "За жилищно строителство" от кв. 152
по плана на 11 микрорайон, гр. Варна

Графичната част е неразделна от текстовата част на
Заповед №

ОБЩИНА ВАРНА
ОДОБРЯВАМ
ЗАПОВЕД № П-234/22.04.2019 г.
ЗАМЕСТНИК-КМЕТ: *[Signature]*
ПЕЙЧО ПЕЙЧЕВ



[Handwritten signatures and notes in blue ink]

"МЗ Архитекти" ООД
"ИМИДЖ" ЕООД
ГЕОДЕЗИЧЕСКО ПРОЕКТИРАНЕ

ПОДРОБЕН УСТРОЙСТВЕН ПЛАН (ПУП) -
ПЛАН ЗА РЕГУЛАЦИЯ И ЗАСТРОЯВАНЕ (ПРЗ) и
РАБОТЕН УСТРОЙСТВЕН ПЛАН (РУП)
за УПИ XIV242,1004 - "За жилищно строителство" от кв. 152
по плана на 11 м.р., гр. Варна

ВЪЗЛОЖИТЕЛ:	Милко Ненов Милков, Красимир Димитров Шеремедов	М 1:500
ИЗПЪЛНИТЕЛ:	"МЗ Архитекти" ООД "ИМИДЖ" ЕООД	Май 2019 г.
ПРОЕКТАНТИ:	арх. Иван Трендафилов инж. Йован Карагеринин	
ФАЗА:	Окончателен проект	

Номер на квартал	Номер на поземлен имот и/или на урегулиран поземлен имот	Устройствена зона	Поземлен имот е установено предназначение	Височина в м (Етажност)			Градостроителни показатели			Начин на застрояване			
				Задължителна	Максимална	Възможна "от - до"	Плътност на застрояване (Пзастр)	Интензивност на застрояване (Кинт)	Минимална озеленена площ	Свободно - е	Свързано в два нивота - л	Свързано - е	Забележка
152	XIV242,1004	Смф	За жилищно строителство	-	-	-	60	5.0	30		●		