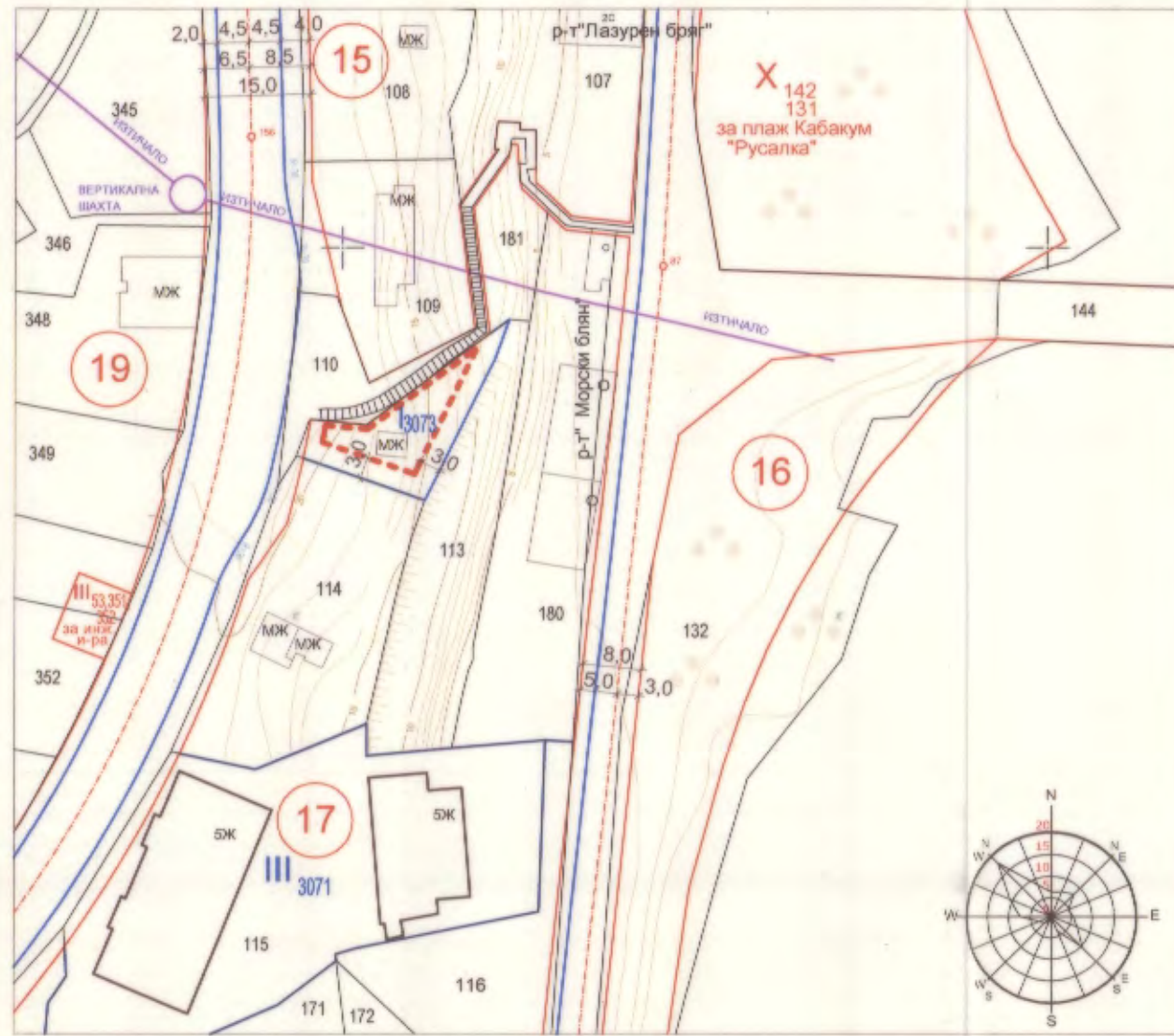


ИЗВАДКА от действащи:

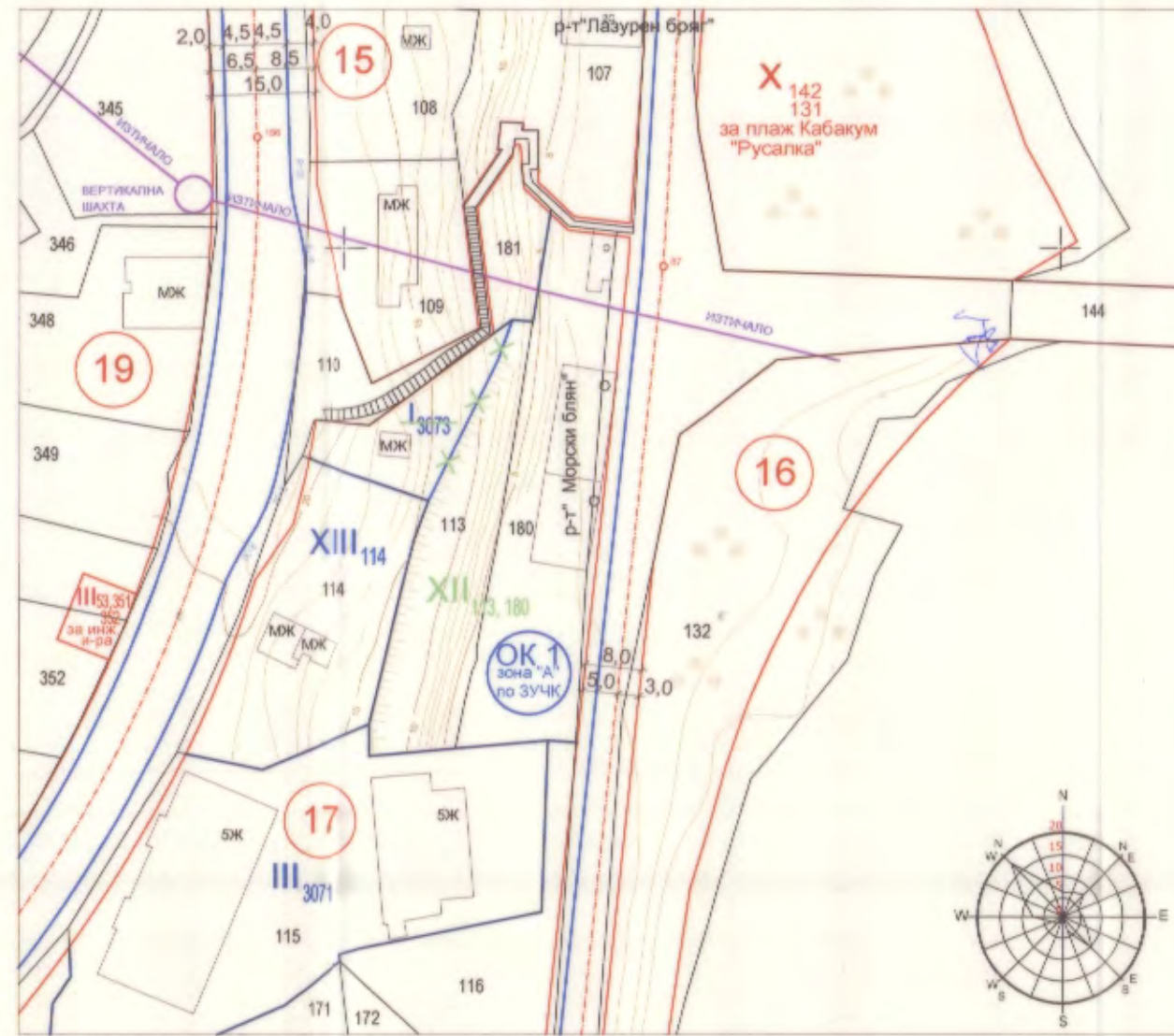
КК, одобрена със Заповед № РД -1892/14.10.2008г. на ИД на АГКК;
 ПУП-ПРЗ, одобрен със Заповед № Г-339/ 09.10.2008г., ПУП-ПРЗ,
 одобрен със Заповед № Г-2/15.01.2006г. на Кмета на район
 "Приморски" при Община Варна
 и ПУР за КК „Чайка“, одобрен с Решение №3408-7/22,23 от
 29.06.2011г. на Общински съвет Варна

М 1:1000



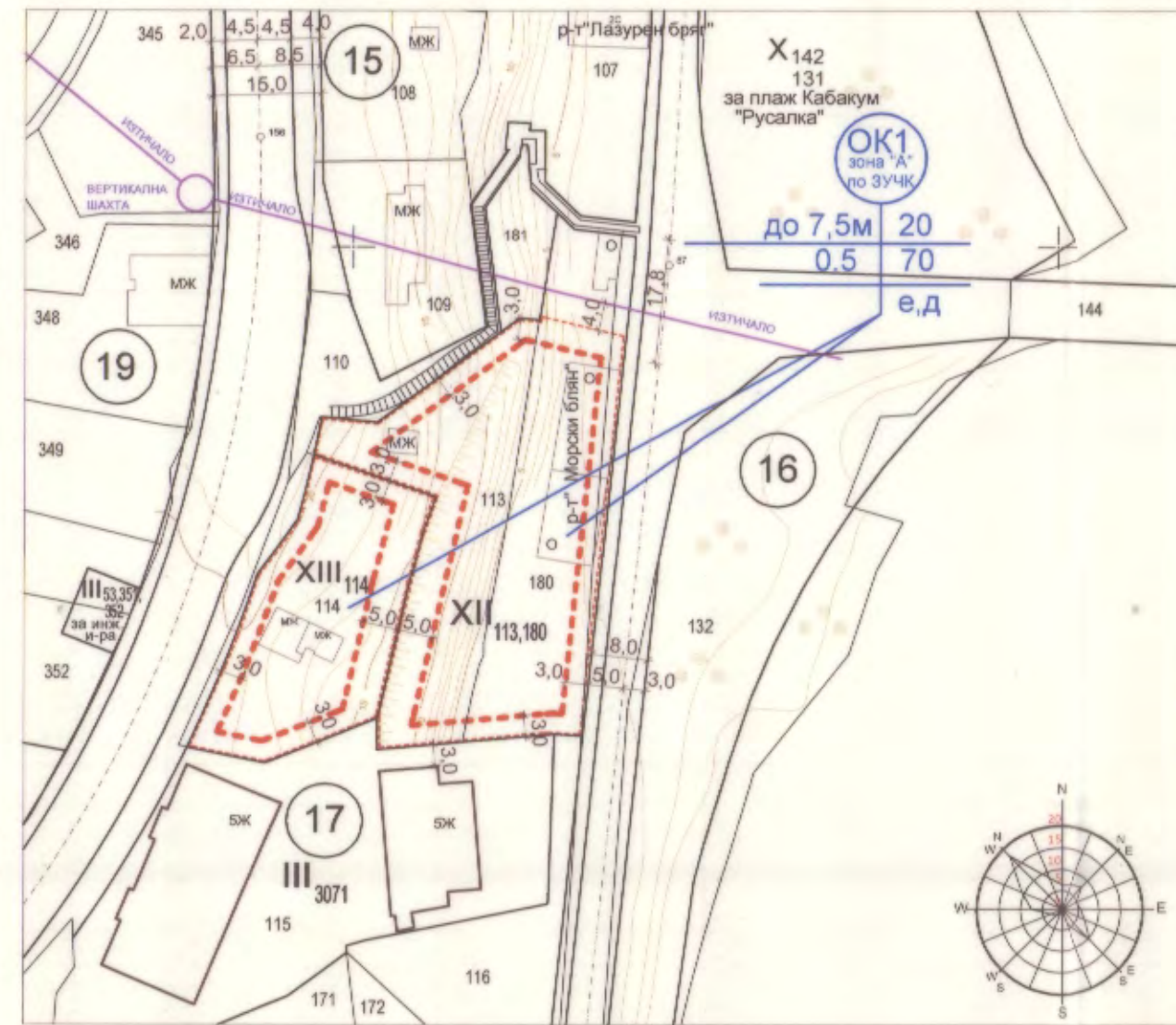
ПЛАН ЗА РЕГУЛАЦИЯ за
УПИ XII-113,180 и XIII-114
в кв. 17, КК "Чайка", гр. ВАРНА

М 1:1000



ПЛАН ЗА ЗАСТРОЯВАНЕ за
УПИ XII-113,180 и XIII-114
в кв. 17, КК "Чайка", гр. ВАРНА

М 1:1000



ПУП - ПРЗ за
УПИ XII-113,180 и XIII-114
в кв. 17, КК "Чайка", гр. ВАРНА

Графичната част
 е неразделна част от Заповед

ОБЩИНА ВАРНА

ОДОБРЯВАМ

ЗАПОВЕД № Г-232/22.04.2019
 ЗАМЕСТИК-КМЕТ:

ПЕЙЧО ПЕЙЧЕВ

номер на квартал	номер на УПИ	устройствена зона	площ на имотите по КК	площ на УПИ	предавана площ по регулация	отнета площ по регулация	устройствено предназначение на поземления имот	етажност (височина в метри)	плътност на застрояване	КинТ	минимална съвпелена площ	начин на застрояване
17	XII, 113, 180	ОК 1 зона "А" по ЗУЧК	874м ² 924м ²	1885м ²	- 96м ²	3 м ² 6 м ²	курортно стр-во	≤ 7,5	20%	0,5	70%	е
17	XIII 114	ОК 1 зона "А" по ЗУЧК	905м ²	841м ²	-	64м ²	курортно стр-во	≤ 7,5	20%	0,5	70%	е

Възложител: "СПЕДСТРОЙ" ЕООД с управител ЖИВКО ЖЕЛЕВ:

част архитектурна: арх. Спас Минков

част геодезия: инж. Недялка Ламбева

ПЪЛНА ПРОЕКТАНТСКА ПРАВОСПОСОБНОСТ

НАВ

арх. СПАС А. МИНКОВ
 Пер. № 09/13

КУМАР - ИНЖЕНЕРСТВО И ИНВЕСТИЦИОННО ПРОЕКТИРАНЕ

ПЪЛНА ПРОЕКТАНТСКА ПРАВОСПОСОБНОСТ

Регистрационен № 05358

инж. НЕДЯЛКА ПЕТКОВА ЛАМБЕВА

М 1:1000
 ЛИСТ 1/1
 2018 год.
 гр. ВАРНА