

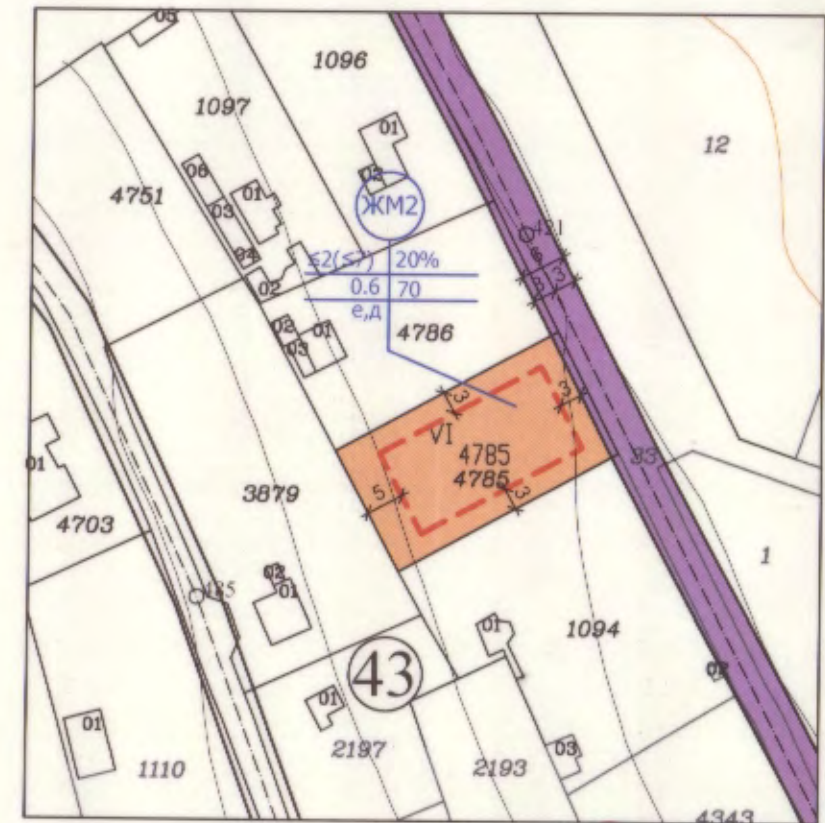
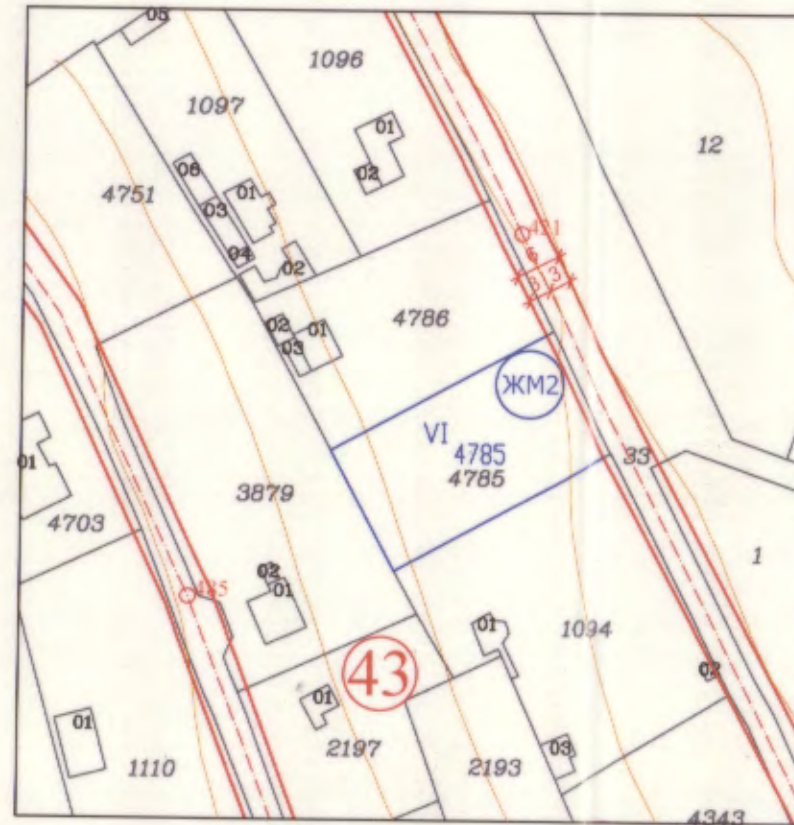
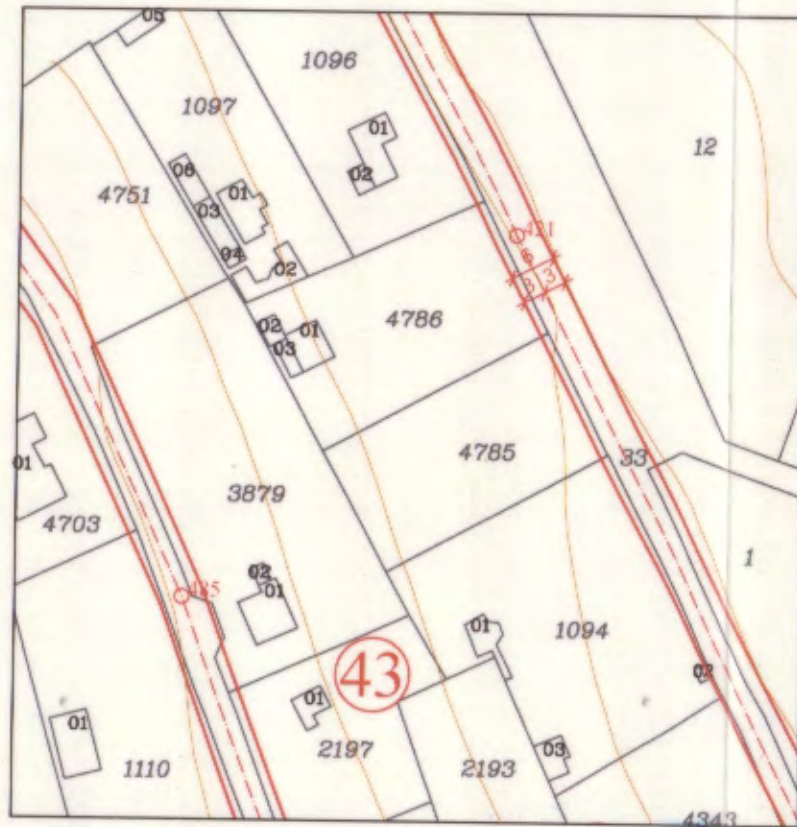
ИЗВАДКА от
 КККР одобрени със Заповед No PД-18-73/23.06.2008г. на
 ИЗПЪЛНИТЕЛЕН ДИРЕКТОР на АГКК в обхват на
 ПИ 10135.5404.4785
 и ПОДРОБЕН УСТРОЙСТВЕН ПЛАН -
 ПЛАН ЗА УЛИЧНА РЕГУЛАЦИЯ НА СО "БОРОВЕЦ-ЮГ"
 одобрен с решение N 2134-8 от
 протокол N 21/ 24.03.2010 г. на ОС-Варна

ПОДРОБЕН УСТРОЙСТВЕН ПЛАН (ПУП) -
 ПЛАН ЗА РЕГУЛАЦИЯ И ЗАСТРОЯВАНЕ (ПРЗ)
 ЗА УПИ VI-4785, КВ. 43, СО "БОРОВЕЦ - ЮГ", ГР. ВАРНА
 М 1:1000

ОБЩИНА ВАРНА
ОДОБРЯВАМ
 ЗАПОВЕД No Г-225/18.07.2019
 ЗАМЕСТНИК-КМЕТ: Пейчо Пейчев
ПЕЙЧО ПЕЙЧЕВ

ПЛАН ЗА РЕГУЛАЦИЯ

ПЛАН ЗА ЗАСТРОЯВАНЕ



ЛЕГЕНДА

ВИДОВЕ УСТРОЙСТВЕНИ РЕЖИМИ

ЖМ2 ЖИЛИЩНА УСТРОЙСТВЕНА ЗОНА с ниско застрояване, с допълнителни специфични изисквания

43 номер на квартал

VI 4785 номер на УПИ
4785 номер на ПИ

УЛИЧНА МРЕЖА

СЪБИРАТЕЛНА УЛИЦА V КЛАС

ПЪЛНА ПРОЕКТАНТСКА ПРАВООСПОСОБНОСТ
 арх. ВАЛЕРИ И. КИТАНОВ
 Рег. No: 02679
 подпис

КАМАРА НА ИНЖЕНЕРИТЕ В ИНВЕСТИЦИОННОТО ПРОЕКТИРАНЕ
 ПЪЛНА ПРОЕКТАНТСКА ПРАВООСПОСОБНОСТ
 Регистрационен No: 05287
 инж. РОСТИСЛАВ ЖИВКОВ-ЗЛАТЕВ
 Подпис: Ростислав Живков-Златев
 ВАЖНО: ВАЛИДНО УДОСТОВЕРЕНИЕ ЗА ПОЛНА ПРОЕКТАНТСКА ПОДПИСКА

ОБЕКТ: Подробен устройствен план (ПУП)
План за регулация и застрояване (ПРЗ) за УПИ VI-4785, кв.43
по плана на с.о. "Боровец-юг", гр. Варна.

номер на квартал	номер на урегулиран поземлен имот	площ на ПИ /кв.м./	площ на УПИ /кв.м./	отметка площ в /кв.м./	устройствена зона	поземлен имот с установено предназначение	етажност вис. в метри			градоустройствени параметри			начин на застрояване	
							максимална	пълнота на застрояване	К инт	мин. озел. площ	свободно	сключено		
43	VI-4785	600	580	20	ЖМ2	за жилищно строителство	2≤(7)	20	0.6	70	е			

Част	АРХ. / ГРАДОУСТР.	04. 2019 г.
Чертеж	ПУП - ПРЗ	М 1:1000
Проектанти	арх. В. Китанов инж. Р. Златев	