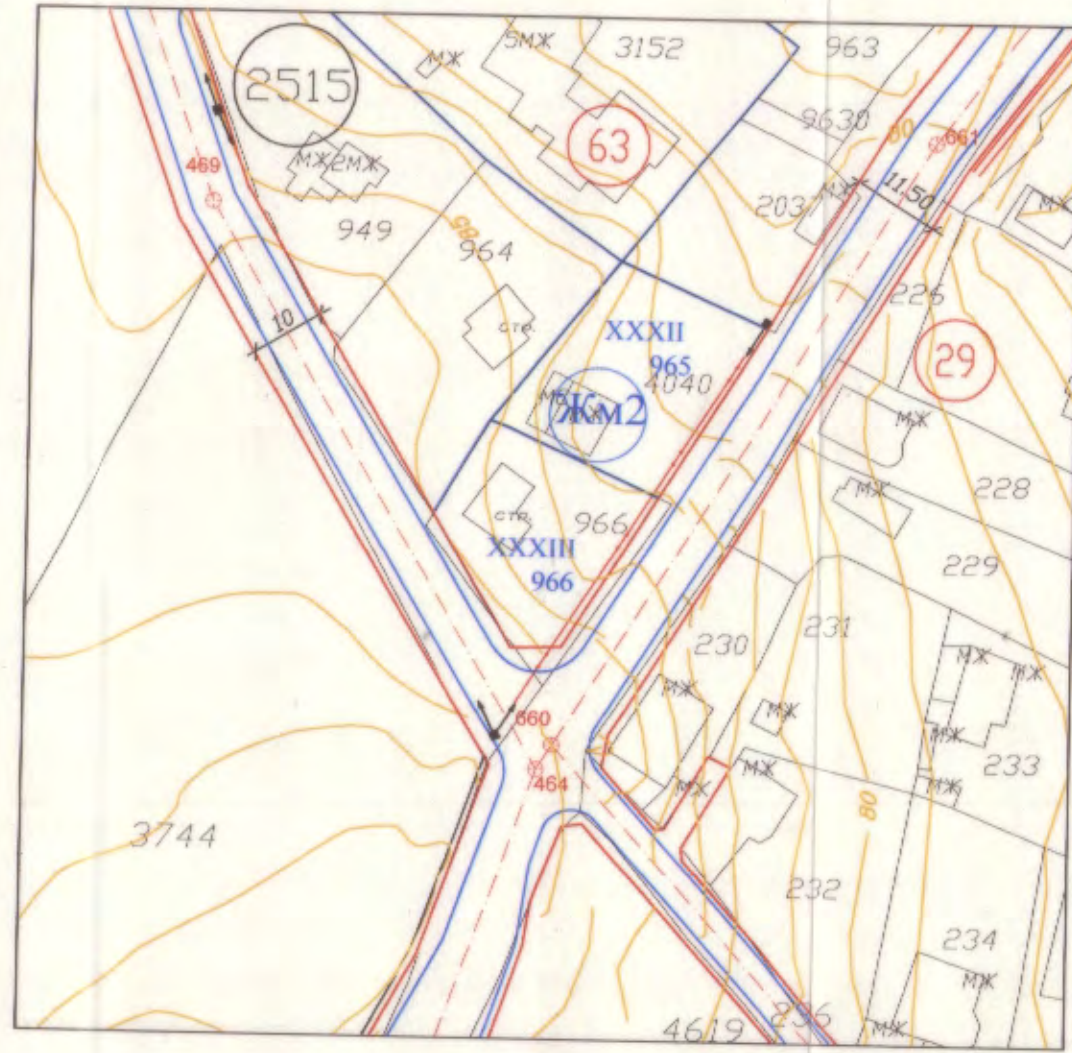
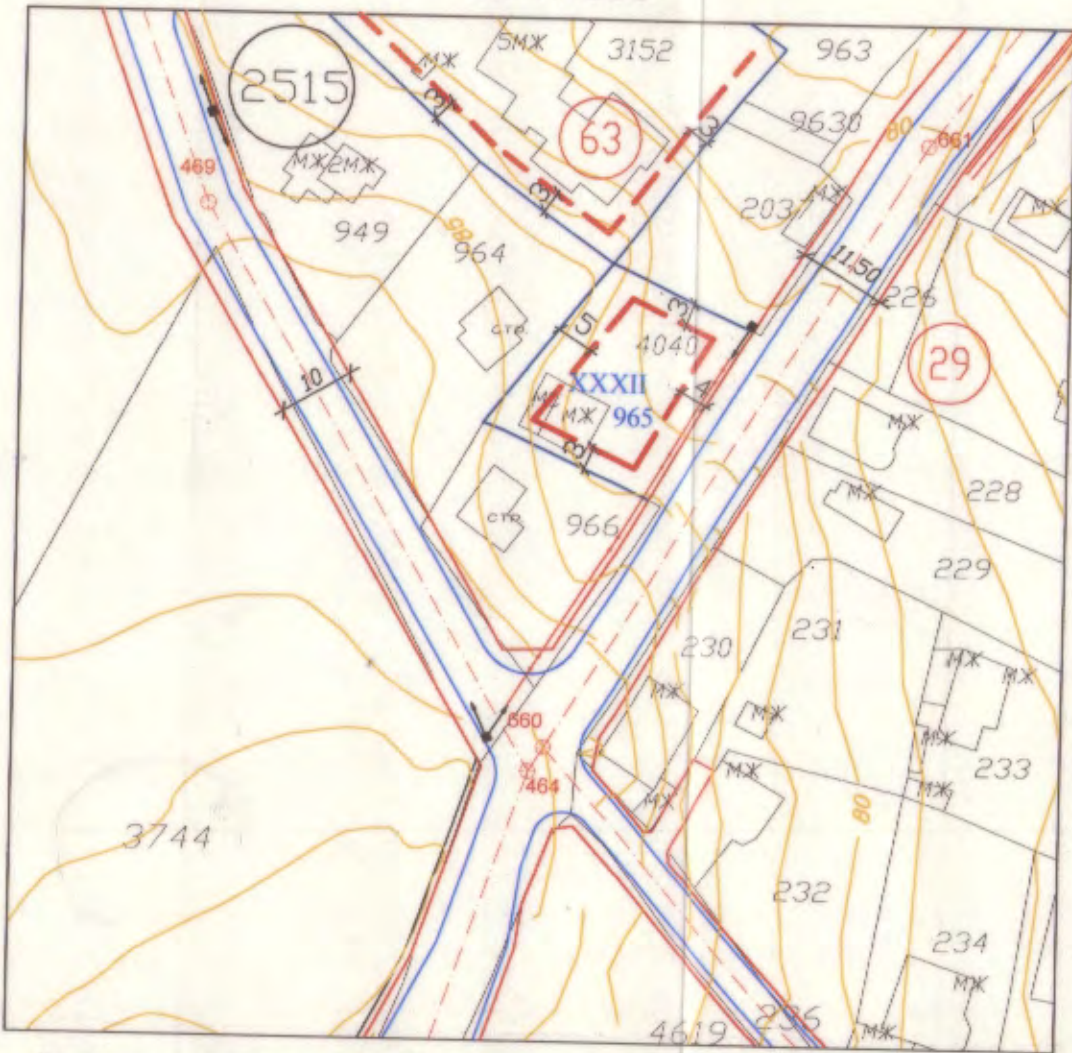
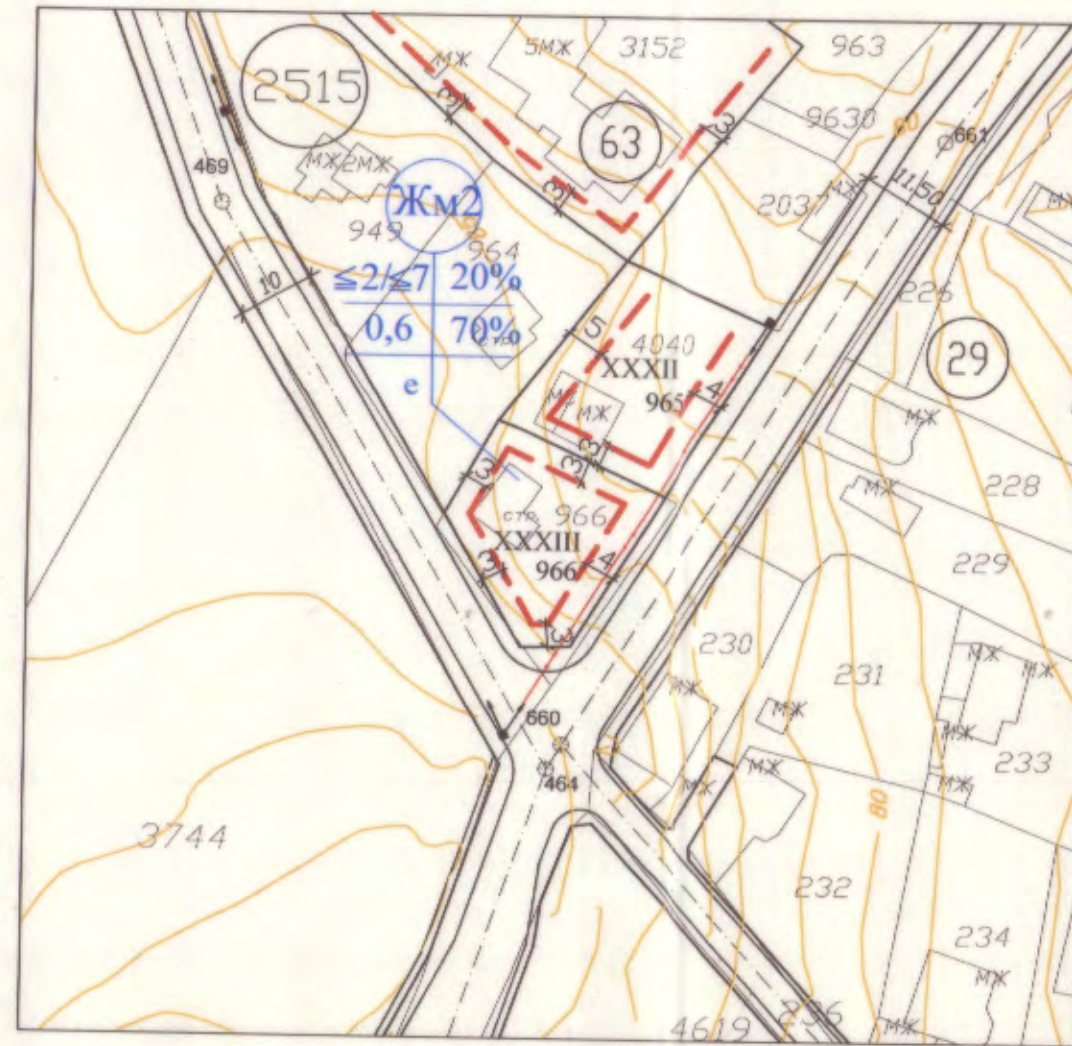


Извадка на част от КК на адм. район Приморски, одобрен със заповед №РД-18-92/14.10.2008г. на ИД на АК, одобрен ПУП-ПРЗ за УПИ XXXII-965 в кв.63 на с.о."Ален мак", по Заповед №Г-272/31.08.2018г., ПУП-ПУР на СО"Ален мак", община Варна одобрен с Решение №1732-13/ 13-14.10.2009г. и Решение №1809-2/ 13.11.2009г. на Общински съвет Варна М 1:1000



ПЛАН ЗА РЕГУЛАЦИЯ И ЗАСТРОЯВАНЕ (ПРЗ) /ПИ 10135.2515.966/ М 1:1000



ПОДРОБЕН УСТРОЙСТВЕН ПЛАН /ПУП/ ПЛАН ЗА РЕГУЛАЦИЯ И ЗАСТРОЯВАНЕ/ПРЗ/ на УПИ XXXIII-966 в кв.63 по плана на с.о.Ален мак РАЙОН ПРИМОРСКИ /ПИ 10135.2515.966/ гр.Варна М 1:1000

Забележка: Графичната част на проекта е неразделна от текстовата част на заповед №.....

ОБЩИНА ВАРНА
ОДОБРЯВАМ
ЗАПОВЕД № Г-202/13.07.2019г.
ЗАМЕСТНИК-КМЕТ: ПЕЙЧО ПЕЙЧЕВ

Съгласувано с ВМС на РБ в.ф. 26800-Варна

В посоченият участък влиза П.К.Л.

Съгласуван: г-с.на КОЛЕВ

дата: 14.03.2019г.

Валид за срок от 1 година

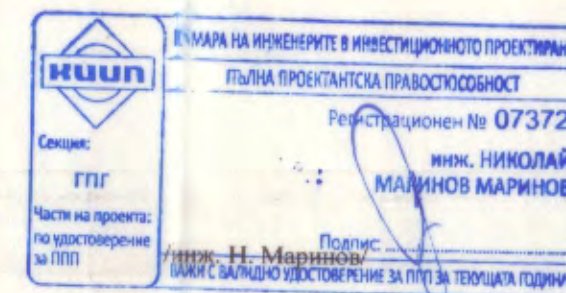

Заб.: За имот с идентификатор 10135.2515.3152 има одобрен ПУП-ПРЗ на основание Заповед №Г-1008 от 23.11.2004г. на кмета на район Приморски, гр.Варна, Зона -От, П застр.-25%, К инт-0.8, Озел.-60%, Кота корниз-10м

Таблица по чл. 16 от ЗУТ

Кв. No.	Устр. зона	УПИ	Максимална етажност (Височина [m])	Максимална плътност на застрояване [%]	Максимална интензивност на застрояване (Кинг.)	Минимална озеленена площ [%]	Начин на застрояване
63	Жм2	XXXIII-966 за жил.стр.	≤ 2 / ≤ 7	20%	0.6	70%	e

Номер квартал	Номер УПИ	Площ по ПИ /в кв.м./	Придадена част по регулация /в кв.м./	Отп. площ за общ. мероприятия /в кв.м./	Отп. площ за общ. мероприятия /в %/	Площ на УПИ по ПРЗ /в кв.м./
63	XXXIII-966 за жил.стр.	575	-	67	11.65	508

Проектанти:



ПОДРОБЕН УСТРОЙСТВЕН ПЛАН /ПУП/ - ПЛАН ЗА РЕГУЛАЦИЯ И ЗАСТРОЯВАНЕ /ПРЗ/ на УПИ XXXIII-966, кв.63		
Възложител:		
Част:	Гралоустройство	М 1:1000
Фаза:	окончателен проект	
План за застрояване:	арх. С. Христова	
План за регулация:	инж. Николай Маринов	
Дата на проектиране:	м. януари 2019г.	