

ПОДРОБЕН УСТРОЙСТВЕН ПЛАН

ПУП ПРЗ за УПИ XVIII-26,27 в кв.32 по плана на ЗПЗ - с. Тополи, общ. Варна

ОБЩИНА ВАРНА
ОДОБРЯВАМ
 ЗАПОВЕД № 1-198/03.07.2019
 ЗАМЕСТНИК-КМЕТ
ПЕЙЧО ПЕЙЧЕВ

ИЗВАДКА

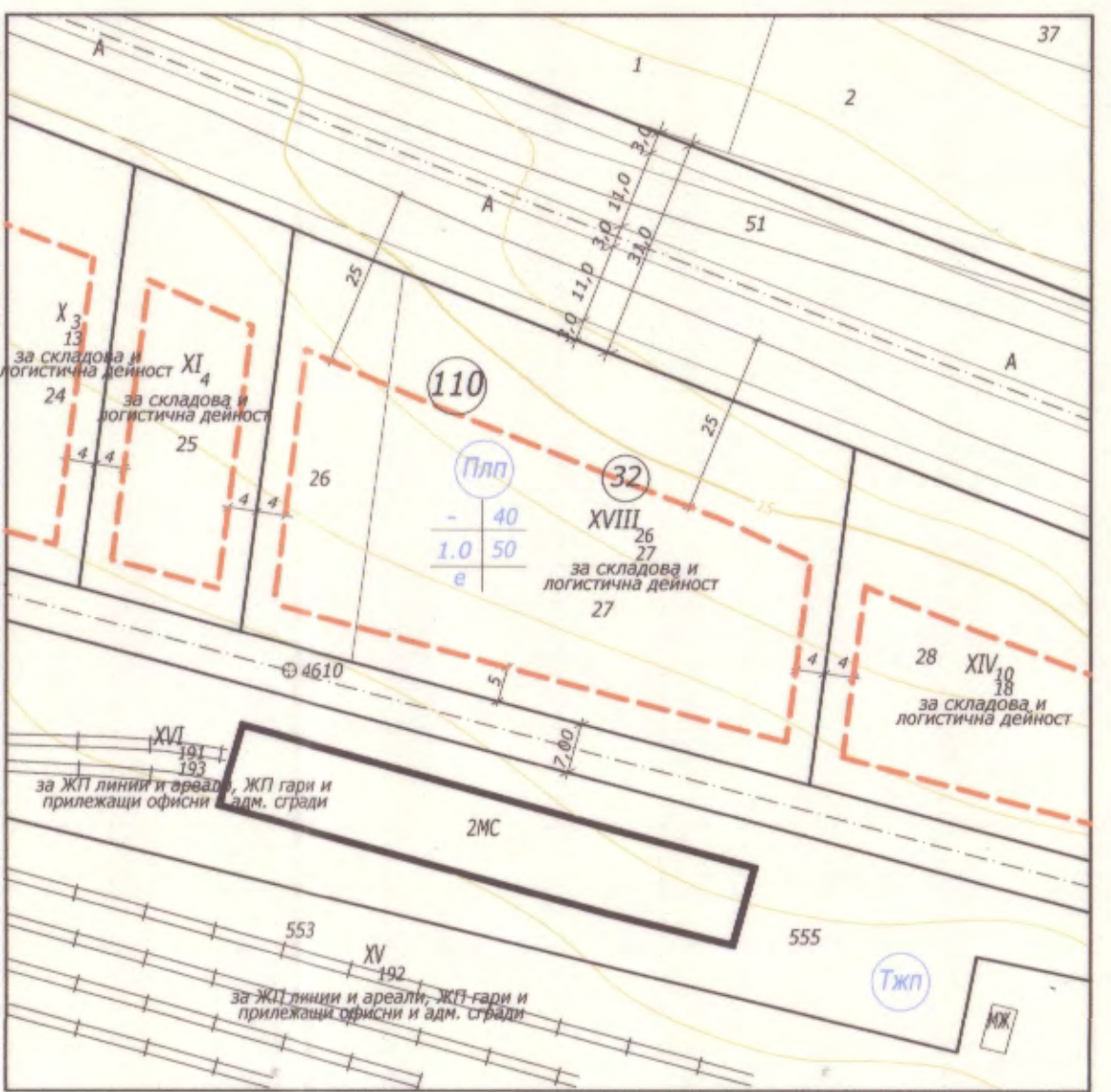
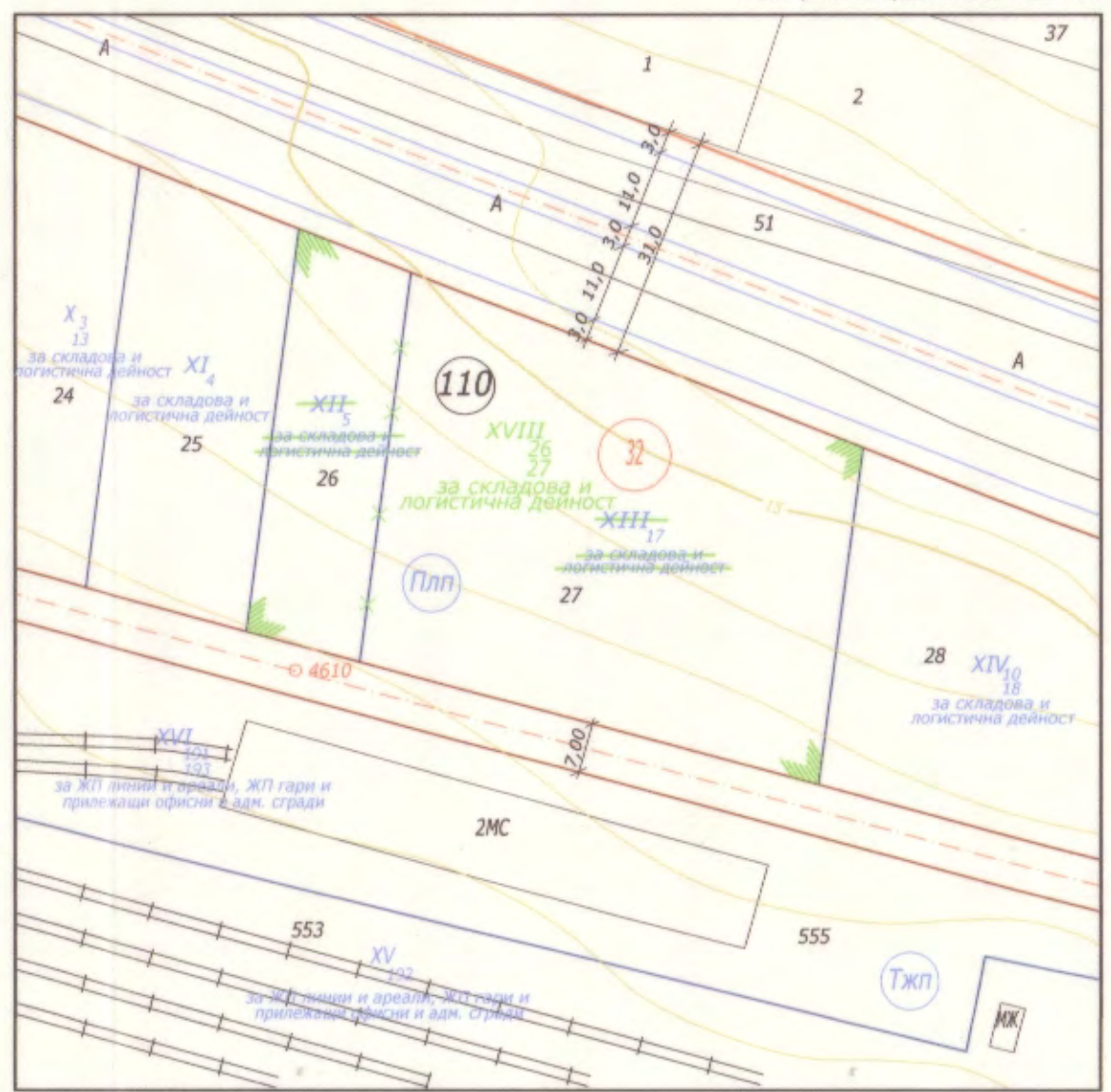
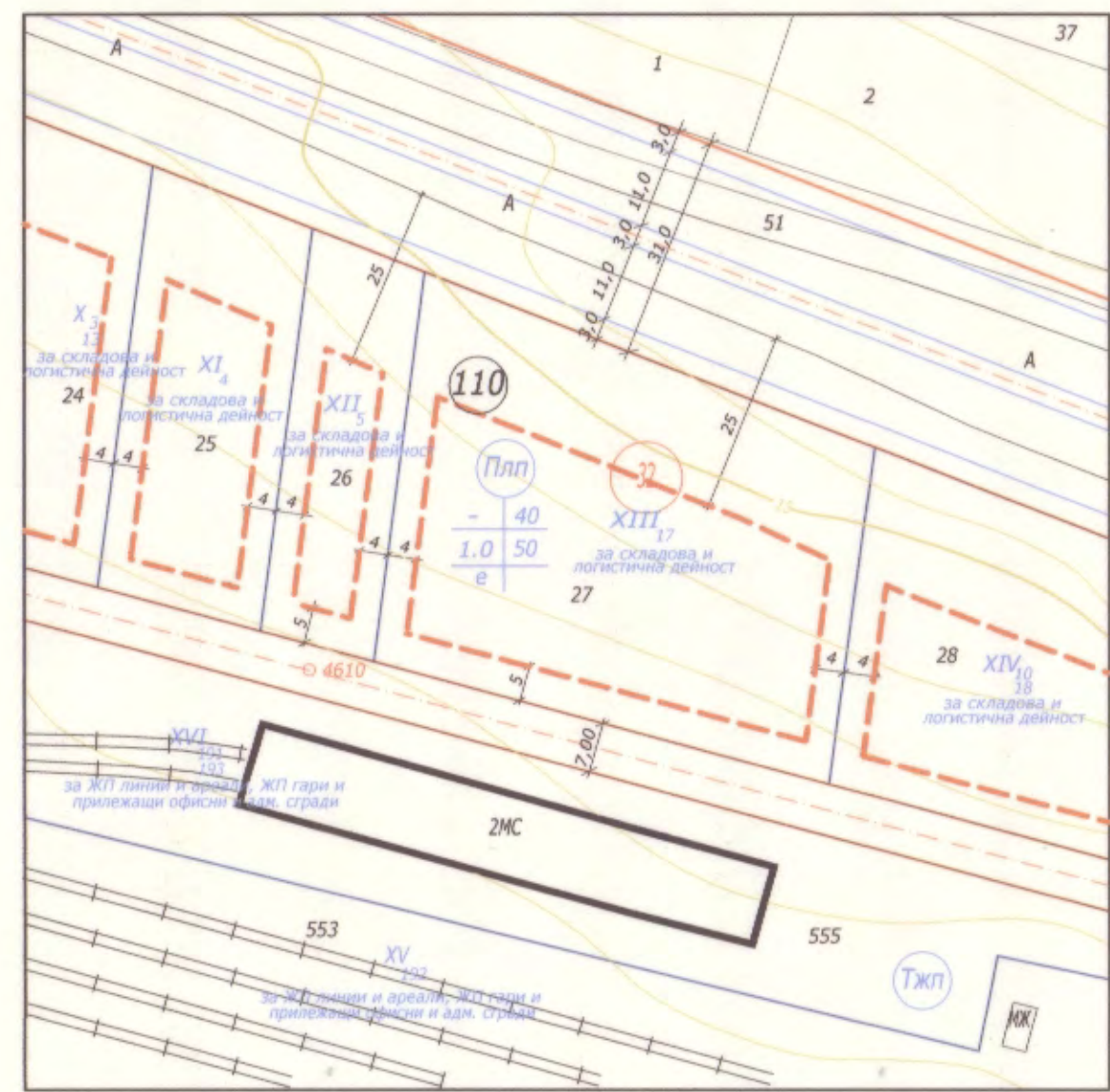
от ПУП ПРЗ за УПИ XII-5 и XIII-17 в кв.32 по плана на ЗПЗ з-ще Тополи одобрен със Заповед N: Г-175/04.07.2017 г. и кадастрална карта одобрена със Заповед РД-18-29 / 23.04.2015 г.
 М 1:1000

ПЛАН ЗА РЕГУЛАЦИЯ

М 1:1000 Кадастрална координатна система 2005 г.

ПЛАН ЗА ЗАСТРОЯВАНЕ

М 1:1000



N: кв.	УЗ	УПИ	площ УПИ	предназначение	ет(внс) макс.	з% макс.	квт макс.	оп% мин.	застр.
32	Плп	XVIII-26,27	4211 м2	за складова и логистична дейност	-	40	1,0	50	е

ПЪЛНА ПРОЕКТАНТСКА ПРАВОСПОСОБНОСТ

арх. КАТЕРИНА ХРИСТОВА
 Рег. №: 04931

КАМАРА НА ИНЖЕНЕРИТЕ В ИНВЕСТИЦИОННОТО ПРОЕКТИРАНЕ
ПЪЛНА ПРОЕКТАНТСКА ПРАВОСПОСОБНОСТ
 Регистрационен № 05370
 инж. АНГЕЛ СТОЯНОВ АНГЕЛОВ

ПУП ПРЗ за УПИ XVIII-26,27 в кв.32 по плана на ЗПЗ с. Тополи, общ. Варна	
Част:	Устройствено планиране
Фаза:	Окончателен проект
Проектант:	арх. Катерина Христова
Проектант регулация:	инж. Ангел Ангелов
Възложител:	Иван Костов Иванов
гр. Варна - 2019 год.	

(Handwritten signatures and initials)