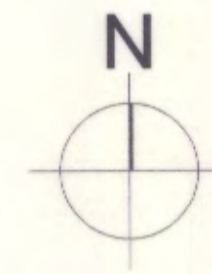
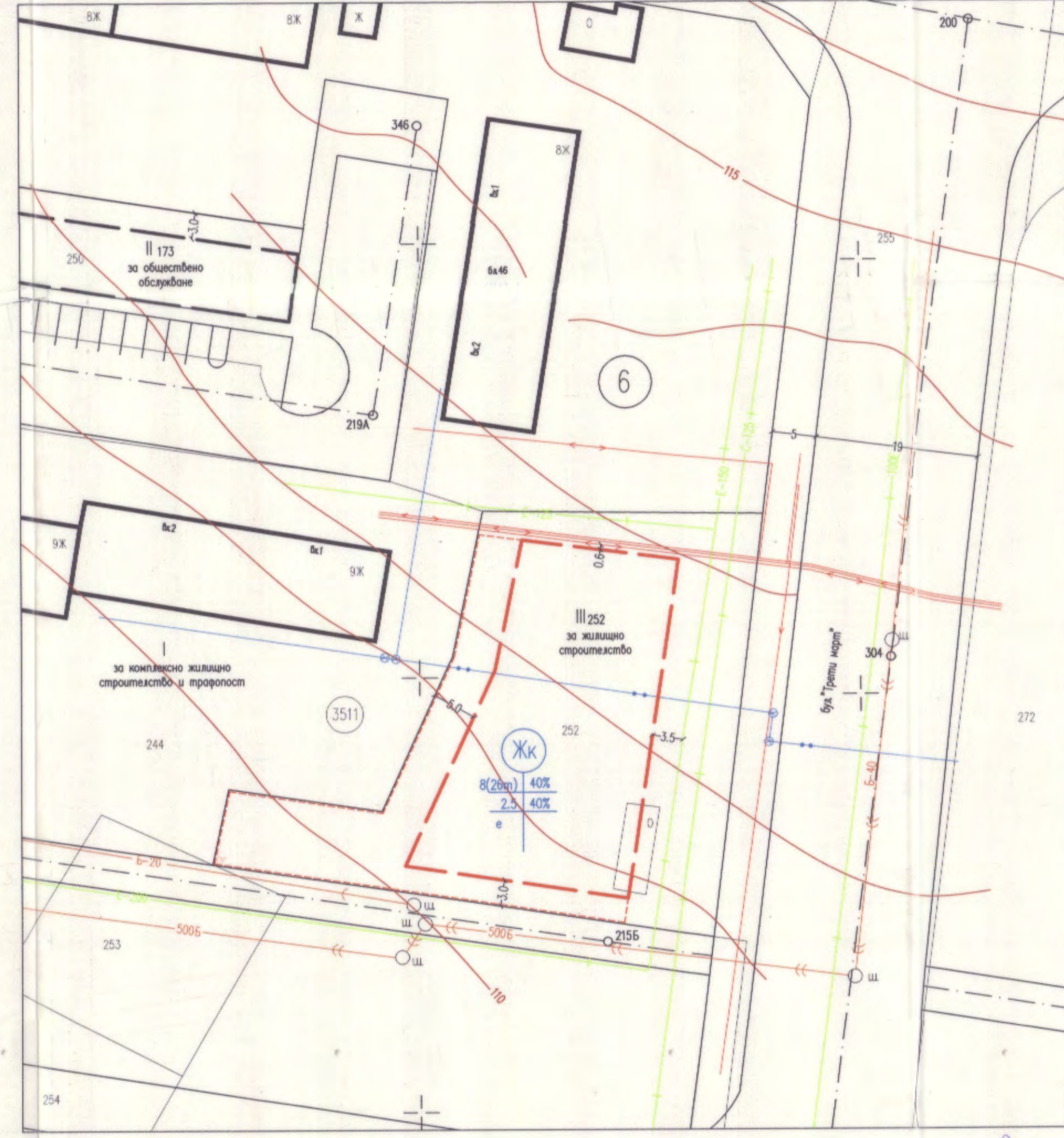
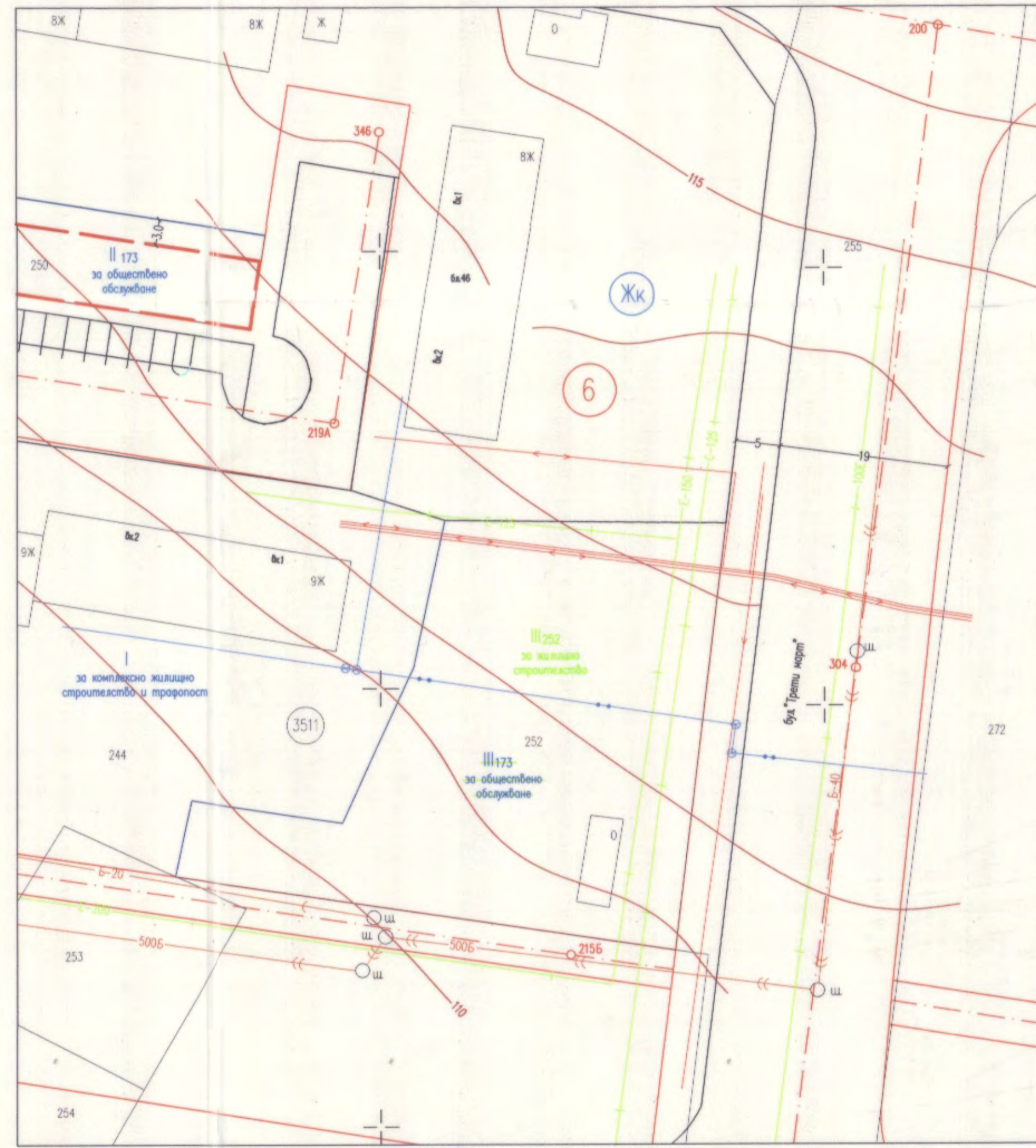
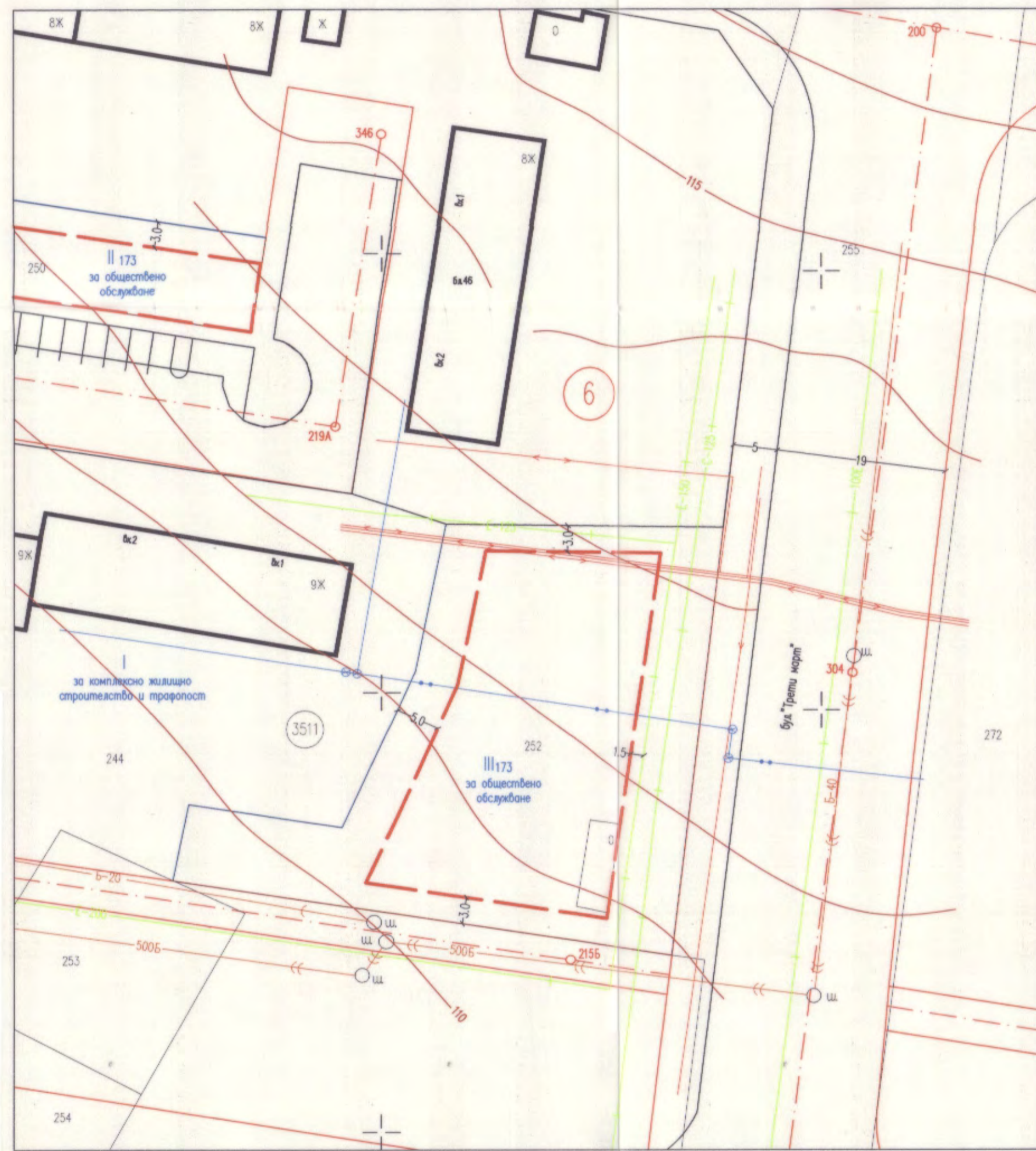


ИЗВАДКА от ЗРП на ж.к. Възраждане При м.р., одобрен със Заповед No 35/ 06.04.1987 г.  
 ПУП-ПРЗ за УПИ I "за комплексно жил. ст-во", УПИ II-173 "за общ. обслужване" и  
 УПИ III-173 "за общ. обслужване", кв. 6 по плана на ж.к. "Възраждане" При м.р., гр. Варна  
 кадастралната карта на район "Младост"

ПУП-ПЛАН ЗА РЕГУЛАЦИЯ /ПР/

ПУП-ПЛАН ЗА ЗАСТРОЯВАНЕ /ПЗ/

ПУП-ПРЗ  
 за УПИ III-252 "за жилищно строителство",  
 кв. 6 по плана на ж.к. Възраждане При м.р., гр. Варна  
 /ПИ 10135.3511.252 по ККР/



**ОБЩИНА ВАРНА**  
**ОДОБРЯВАМ**  
 ЗАПОВЕД No Г-193/03.07.2019  
 ЗАМЕСТИК-КМЕТ: Пейчо Пейчев

КАМАРА НА ИНЖЕНЕРИТЕ В ИНВЕСТИЦИОННО ПРОЕКТИРАНЕ  
 ПЪЛНА ПРОЕКТИСКА ТРАНСПАРЕНТНОСТ  
 Регистрационен No 16201  
 Кирил Христов Атанасов  
 Подпис: [Signature]



Забележка:  
 - ПУП-ПРЗ за УПИ I "за комплексно жил. ст-во", УПИ II-173 "за общ. обслужване" и  
 УПИ III-173 "за общ. обслужване", кв. 6 по плана на ж.к. "Възраждане" При м.р., гр. Варна  
 е одобрен със Заповед No Г-36/ 14.03.2003 г. на Зам. Кмета на Общ. Варна  
 - Кад. карта на район "Младост", одобрена със Заповед No РД-18-64/ 16.05.2008 г. на  
 ИД на АГКК

- ЛЕГЕНДА**
- 6 номер на квартал
  - III 173 номер на УПИ
  - 252 номер на ПИ
  - 3511 номер на кад. район
  - обвал на разработката
  - ограничителни линии на застрояване
  - регулация ПР и ПЗ
  - особа линия/особа точка
  - подземни пробои

кв. No	устройствена зона	УПИ	УПИ с устройствено предназначение	Площ УПИ: кв. м.	етажност/ височина [m]	максимална плътност на застрояване [%]	максимална интензивност на застрояване (Кинт.)	мин. озеленена площ [%]	начин на застрояване
6	Жк	III 252	за жилищно строителство	1796	26	40%	2.5	40%	е

ОБЕКТ: ПУП-ПРЗ за УПИ III-252 "за жилищно строителство", кв. 6 по плана на ж.к. Възраждане При м.р., гр. Варна /ПИ 10135.3511.252 по ККР/

ГЛАВЕН ПРОЕКТАНТ - част ПР	инж. Кирил Атанасов
ГЛАВЕН ПРОЕКТАНТ - част ПЗ	арх. Силвия Славова
ВИД	ПУП - ПЛАН ЗА РЕГУЛАЦИЯ И ЗАСТРОЯВАНЕ
ЧАСТ	ГРАДОУСТРОЙСТВО
МАЩАБ	1:500
ФАЗА	ОКОНЧАТЕЛЕН ПРОЕКТ
ЛИСТ No	1/2
КООРДИНАТНА СИСТЕМА	БГС 2005 г.
ДАТА	03.2019 г.