

ПУП-ПРЗ за УПИ XXI 3474 и XXIV 3475 (ПИ 10135.2515.3474 и 3475), кв.39 по плана на с.о."Ален мак"

**ОБЩИНА ВАРНА**  
**ОДОБРЯВАМ**  
 ЗАПОВЕД № Г-17/23.01.2018  
 ЗАМЕСТНИК-КМЕТ: Пейчо Пейчев  
**ПЕЙЧО ПЕЙЧЕВ**

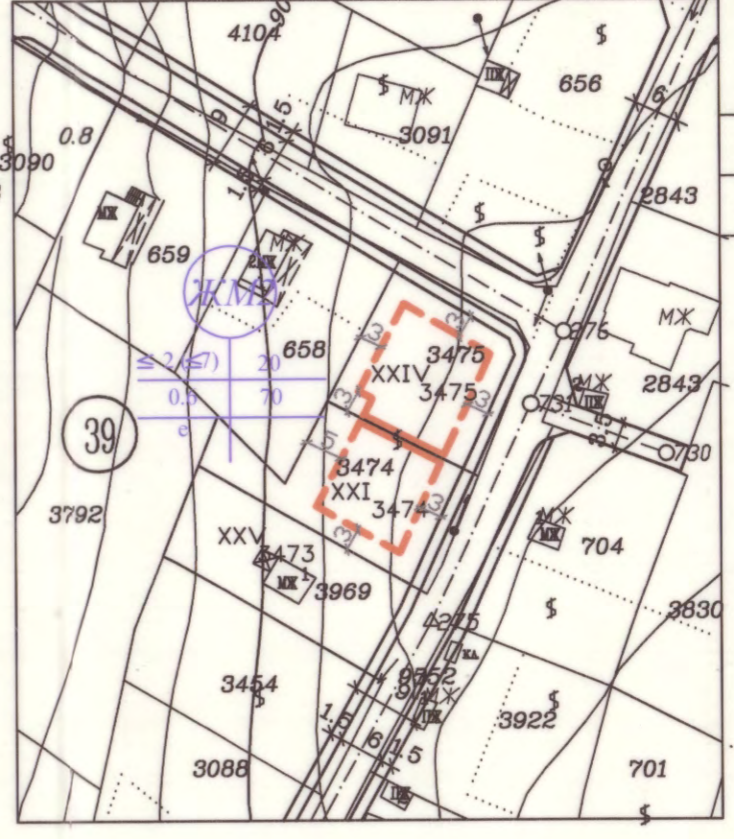
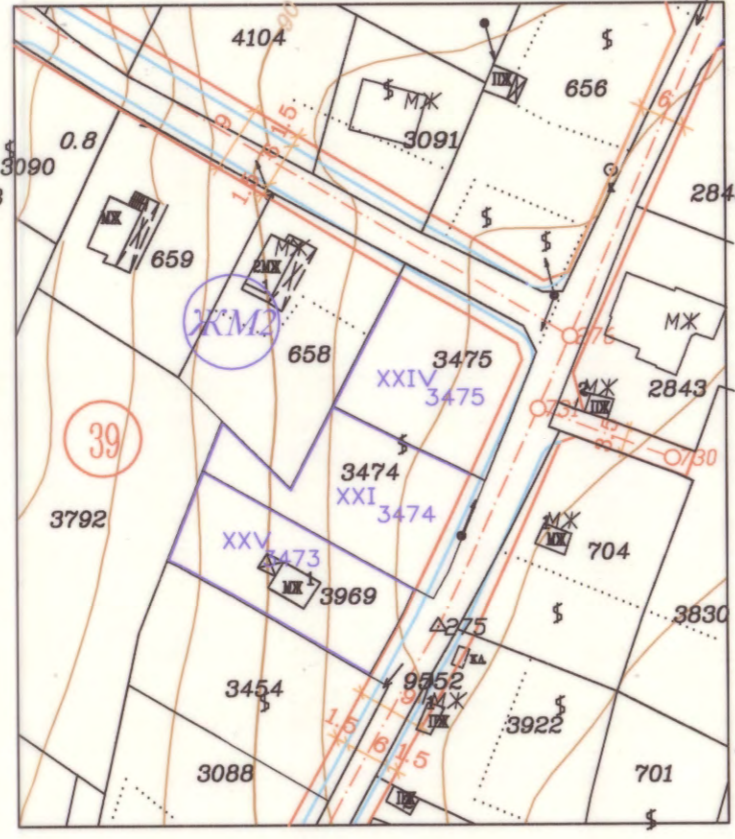
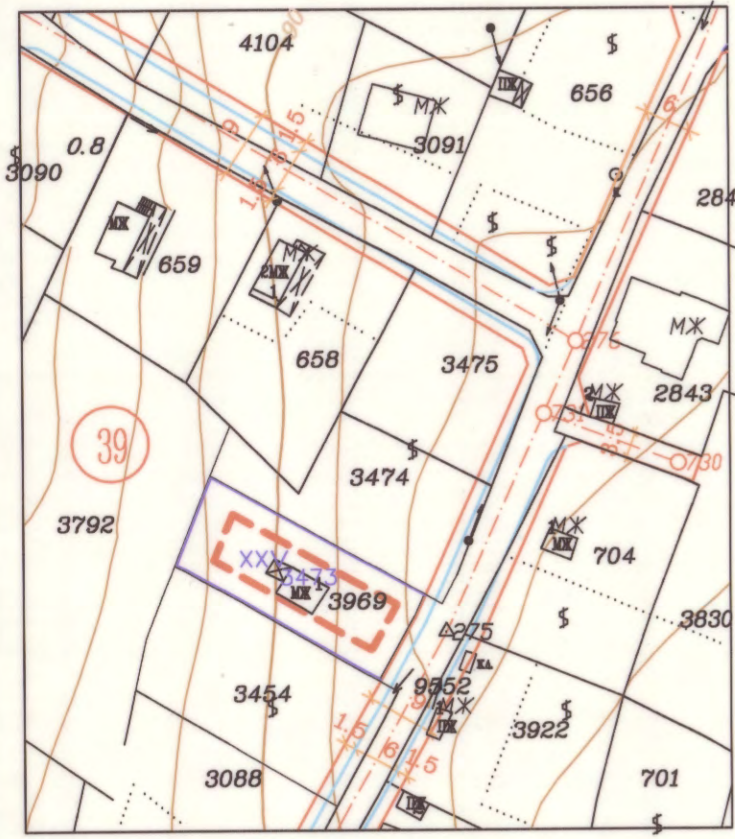
ИЗВАДКА ОТ ДЕЙСТВАЩИЯ ПЛАН ЗА УЛИЧНА РЕГУЛАЦИЯ на с.о."Ален мак", гр.Варна одобрен със Решение 1732-13-17/13 и 14.10.2009г. на ОС Варна и Заповед №Г-498/29.12.16г. на Зам.Кмет на Община Варна  
 кад. карта, одобрена със з-д№РД-18-92/14.10.2008г. на ИД на АГКК М 1:1000

ПОДРОБЕН УСТРОЙСТВЕН ПЛАН (ПУП) - ПЛАН ЗА РЕГУЛАЦИЯ (ПР) М 1:1000

ПОДРОБЕН УСТРОЙСТВЕН ПЛАН (ПУП) - ПЛАН ЗА РЕГУЛАЦИЯ И ЗАСТРОЯВАНЕ (ПРЗ) М 1:1000

Таблица по чл. 16, ал. 1 от ЗУТ

Номер квартал	Номер УПИ	Площ на ПИ /в кв.м./	Придавана част по регулация /в кв.м./	Отн. площ за общ. мероприятия /в кв.м./	Отн. площ за общ. мероприятия /в %/	Площ на УПИ по ПРЗ /в кв.м./
39	XXI-3474	432	0	41	9.49	391
39	XXIV-3475	432	0	74	17.13	358



Handwritten signatures and official stamps of the projectants and the approving authority.

Кв. No.	Устр. зона	УПИ	Максимална плътност на застрояване [%]	Максимална интензивност на застрояване (Кинт.)	Минимална озеленена площ [%]	Максимална етажност (Височина [m])	Начин на застрояване
39	ЖМ2	XXI 3474	20	0.6	70	≤ 2 (≤7)	е
39	ЖМ2	XXIV 3475	20	0.6	70	≤ 2 (≤7)	е

Забележки:  
 1. Площи на УПИ XXI-3474 - 391 кв.м. и УПИ XXIV-3475 - 358 кв.м.

ПРОЕКТАНТИ:

КАМАРА НА ИНЖЕНЕРИТЕ В ИНЖЕНЕРНОТО ПРОЕКТИРАНЕ  
 ПЪЛНА ПРОЕКТАНТСКА ПРАВОСПОСОБНОСТ  
 Регистрационен №: 05179  
 и.инж. РУСИОНА ГИНЧЕВА  
 ДРУМЕТЗА ИВАНОВА  
 Подпис: Yellu  
 ВАЖИ С ВАЛИДНО УДОКЪТОВЕРЕНИЕ ЗА ПЪЛНА ПРОЕКТАНТСКА ПОДПИСКА

Възложител: Невена Захаријева Караджова  
 Обект: ПУП-ПРЗ за УПИ XXI 3474 и XXIV 3475, кв.39 по плана на с.о."Ален мак"  
 Част: Подробен устройствен план  
 Фаза: Градоустройство  
 Проектант: инж.Р.Иванова М 1:1000  
 Водещ проектант: арх. М.Методиева януари 2018г.