

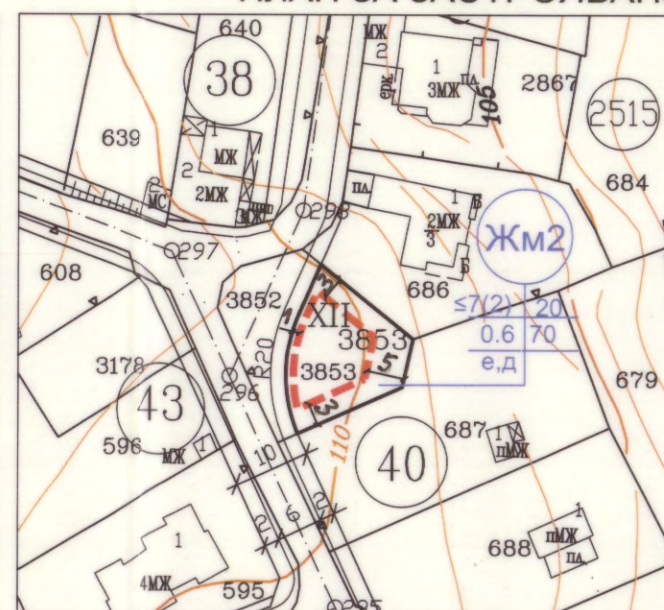
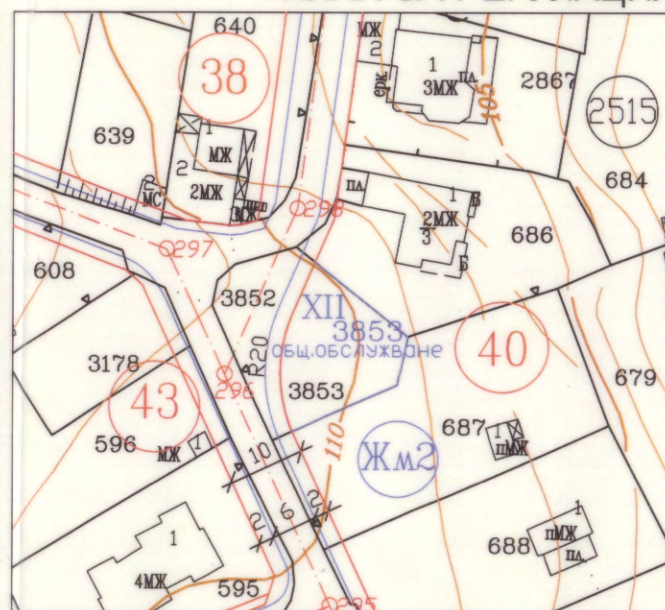
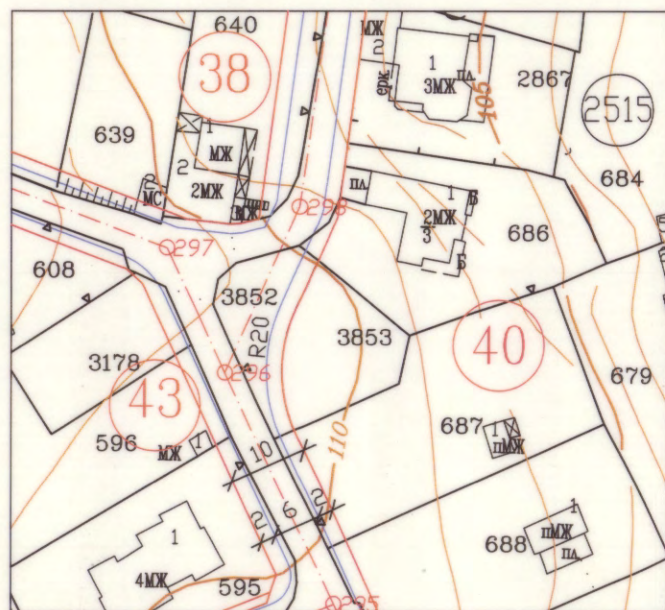
**ПОДРОБЕН УСТРОЙСТВЕН ПЛАН
ПЛАН ЗА РЕГУЛАЦИЯ И ЗАСТРОЯВАНЕ**
за УПИ XII 3853 "общ.обсл." кв.40 с.о."Ален мак" гр.Варна
(поземелен имот 10135.2515.3853 по КККР на гр.Варна)

ОБЩИНА ВАРНА
ОДОБРЯВАМ
ЗАПОВЕД № 1-16/23.01.2019
ЗАМЕСТНИК-КМЕТ: *[Signature]*
ПЕЙЧО ПЕЙЧЕВ

ИЗВАДКА
на част от кв.40 по ПУР на с.о."Ален мак"
особрен с Решение No 1732-13 по
протокол No17/ 13,14.10.2009 год. на
Общ.съвет Варна
и кадастрална карта на гр. Варна
одобрена със Заповед No
18-92/14.10.2008год. на ИД на АГКК

ПЛАН ЗА РЕГУЛАЦИЯ

ПЛАН ЗА ЗАСТРОЯВАНЕ



М 1:1000

М 1:1000

ПЪЛНА ПРОЕКТАНТСКА ПРАВОСПОСОБНОСТ
[Logo]
арх. КРАСИМИР К. ПЕТРОВ
Per. №: 02713
дата: подпис: *[Signature]*

Площ на поземелен имот с идентификатор 10135.2515.3853 =230кв.м
Площ на УПИ XII3853 =230кв.м

КАМАРА НА ИНЖЕНЕРИТЕ В ИНВЕСТИЦИОННОТО ПРОЕКТИРАНЕ
ПЪЛНА ПРОЕКТАНТСКА ПРАВОСПОСОБНОСТ
Регистрационен № 05413
инж. ЯНЧО ДИМИТРОВ ДИМИТРОВ
Подпис: *[Signature]*
ВАЖИ С ВАЛИДНО УДОСТОВЕРЕНИЕ ЗА ПТП ЗА ТЕКУЩАТА ГОДИНА

Градоустройствени показатели

номер квартал	УПИ №	Устройствена зона	Поземелен имот с установено предназначение	Максимална височина [м]/етажи	градоустройствени			Начин на застрояване
					Максимална пълнота на застрояване [%]	Максимална интензивност на застрояване [Кинт.]	Минимална озеленена площ [%]	
40	XII-3853	Жм2	общ.обсл.	≤7(2)	20	0.6	70	•

ОБЕКТ:		
ПОДРОБЕН УСТРОЙСТВЕН ПЛАН ПЛАН ЗА РЕГУЛАЦИЯ И ЗАСТРОЯВАНЕ за УПИ XII 3853 "общ.обсл." кв.40 с.о."Ален мак" гр.Варна (поземелен имот 10135.2515.3853 по КККР на гр.Варна)		
ВЪЗЛОЖИТЕЛ:	Илиян Михайлов Великов	ФАЗА: ОКОНЧАТЕЛЕН ПРОЕКТ
ПЛАН РЕГУЛАЦИЯ:	инж.Я.ДИМИТРОВ	М 1:1000
ПЛАН ЗА ЗАСТРОЯВАНЕ:	арх.Красимир Петров	X.2018г.

[Handwritten signatures in blue ink]