

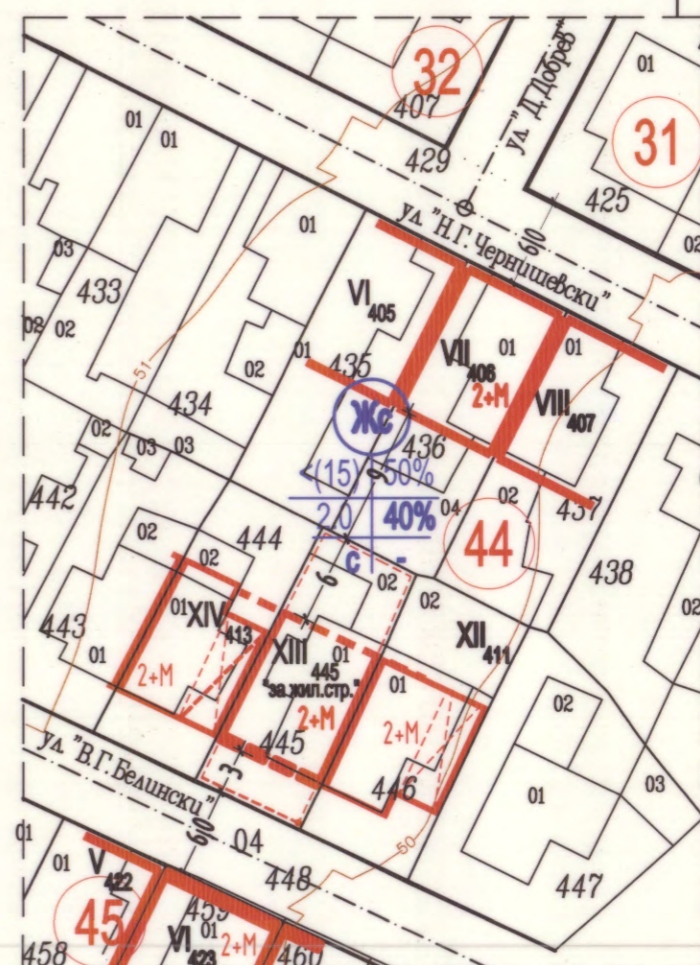
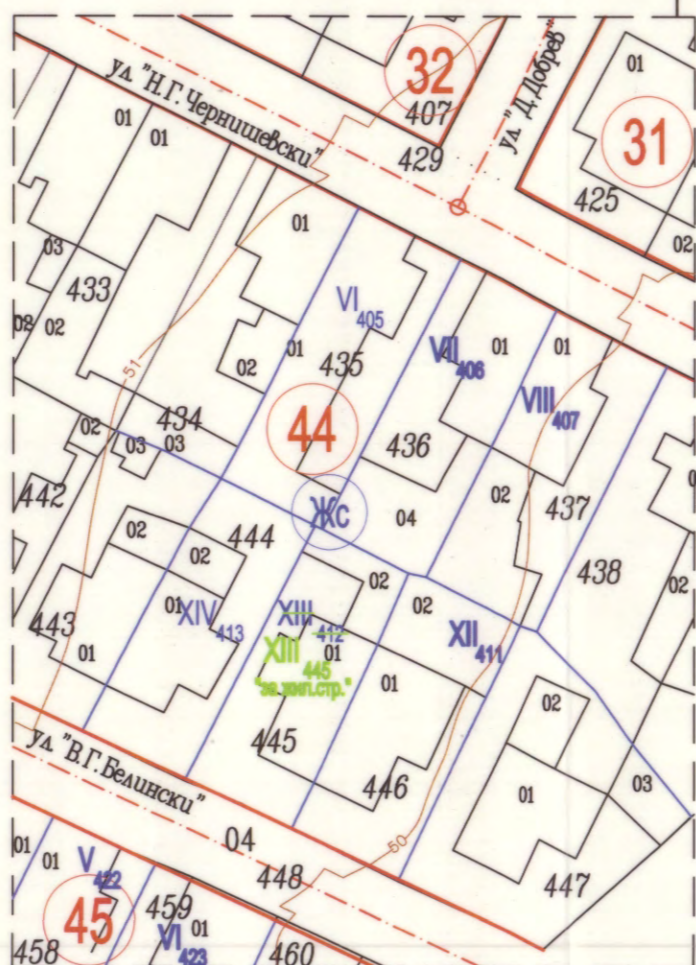
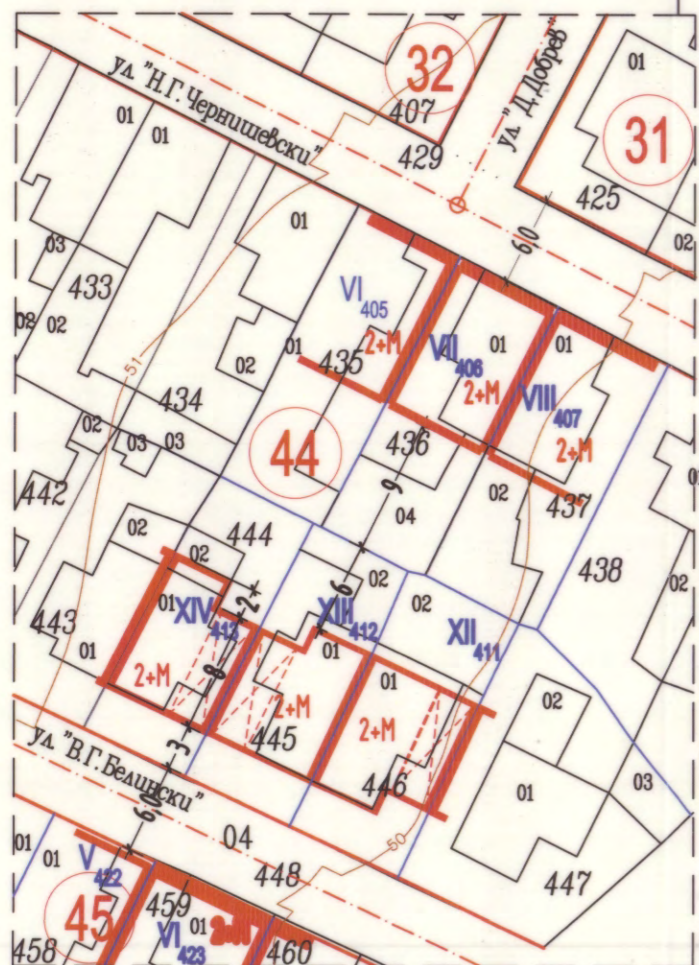
ПУП-ПРЗ и РУП, План за регулация и застрояване
за УПИ XIII-445 "за жил.стр." (ПИ № 10135.3515.445),
кв.44, 16 микрорайон-север, гр.Варна

ОБЩИНА ВАРНА
ОДОБРЯВАМ
ЗАПОВЕД № Г-152/30.05.2019г.
ЗАМЕСТНИК-КМЕТ: *[Signature]*

Извадка от действащ ЗРП на 16м-н север, гр.Варна
влязъл в сила със Заповед No Г-34/23.09.1992г. на
Кмета на Община Варна
в обхват ПИ - 10135.3515.445
М 1:500

ПЛАН ЗА РЕГУЛАЦИЯ
М 1:500

ПЛАН ЗА ЗАСТРОЯВАНЕ
М 1:500



технически показатели									
кв.№	УПИ №	устройствена зона	площ УПИ м ²	поземлен инот с установено предназначение	свободна площ в метри	макс. плътн. на застр. ОХ	макс. Конт	макс. ОХ	начин на застрояване
44	XIII-445	Жс	137	за жилищна сграда	10	50	2.0	40	с

- Забелешки:
- Проектът е изработен върху Кадастралната карта на район Младост, гр.Варна, одобрена със Заповед No РД-10-64/16.05.2008г. на ИД на АГКК
- Графичната част е неразделна от текстовата част на Заповед No _____

КАДАСТРНА ИНЖЕНЕРИТЕ В ИНВЕСТИЦИОННОТО ПРОЕКТИРАНЕ
ПЪЛНА ПРОЕКТАНСКА ПРАВОСТООБНОСТ
Регистрационен № 07401
инж. ГАЛИН МЕДИНЕВ ТЕДОРОВ
Подпис: *[Signature]*
ВАЖИ С ВАЛИДНО УДОСТОВЕРЕНИЕ ЗА ППП ЗА ТЕКУЩАТА ГОДИНА

възложител/пълномощник/.....

арх. Др.Банев..... *[Signature]*