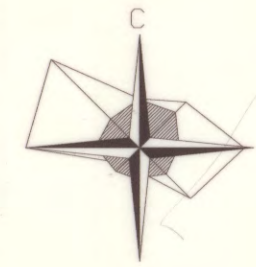


ПОДРОБЕН УСТРОЙСТВЕН ПЛАН /ПУП/ - ПЛАН ЗА РЕГУЛАЦИЯ И ЗАСТРОЯВАНЕ /ПРЗ/
 за УПИ XIX-1893 , кв. 120 и улична регулация между осови точки №№ 271а, 271б, 272 и 438 по ПУР на СО "Траката"
 (ПИ 10135.2520.1893 по КК на гр. Варна)

ОБЩИНА ВАРНА
ОДОБРЯВАМ
 ЗАПОВЕД № Г-134/25.04.2019г.
 ЗАМЕСТНИК-КМЕТ: *[Signature]*
 ПЕЙЧО ПЕЙЧЕВ

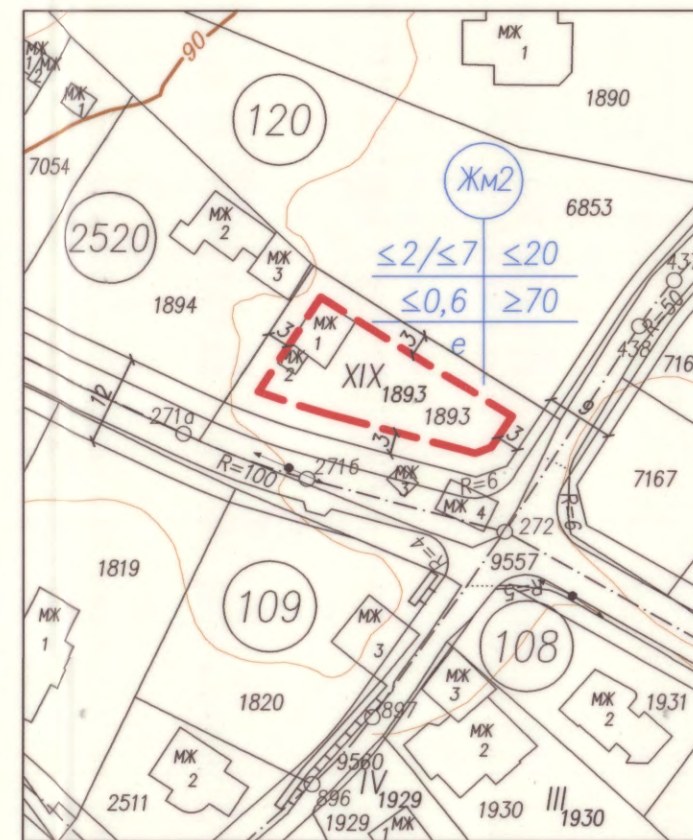
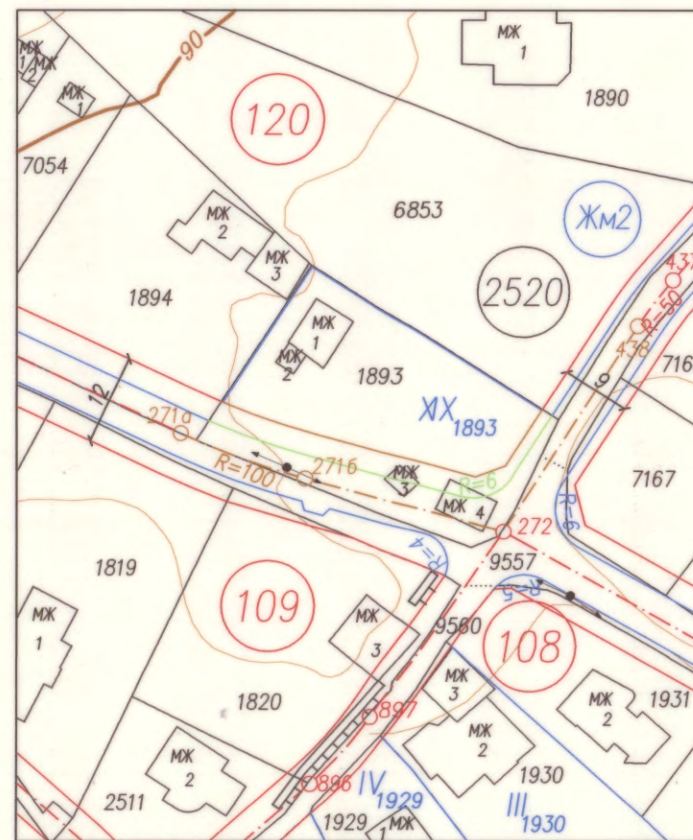
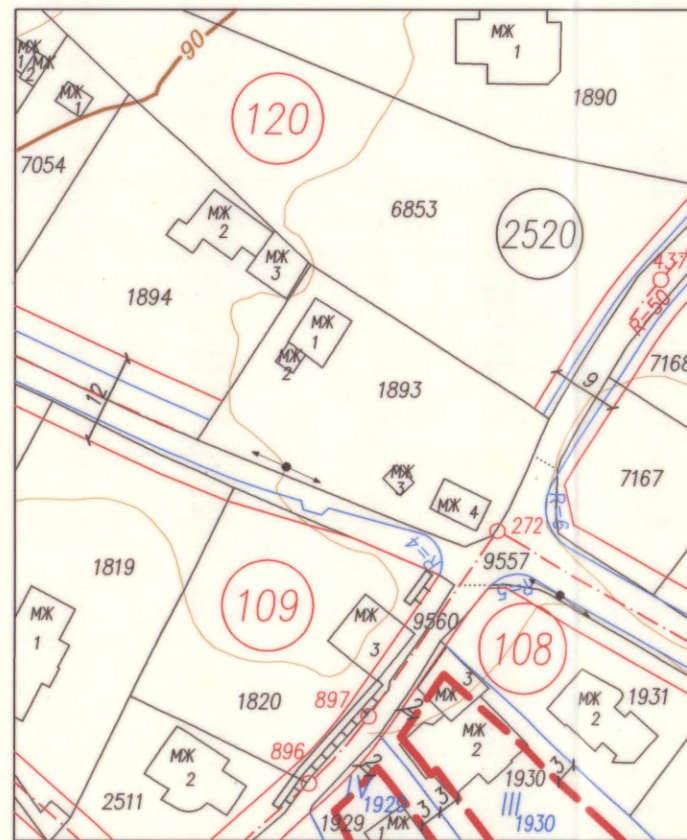


ИЗВАДКА ОТ ДЕЙСТВАЩ ПЛАН
 - ПУР на СО "Ваялар", СО "Траката"
 и СО "Горна Трака", одобрен с решение
 № 551-6 от 26 и 27.07.2012г. на ОбС Варна
 - Кад. карта, одобрена със з-д
 № РД-18-92/14.10.2008г. на ИД на АГКК

М 1:1000

ПЛАН ЗА РЕГУЛАЦИЯ

ПЛАН ЗА РЕГУЛАЦИЯ И ЗАСТРОЯВАНЕ



Графичната част е неразделна от текстовата част на заповед №

ПЪЛНА ИЛИ ЧАСТНА ПРАВОСОБНОСТ
 арх. ЕМИЛИЯ
 ИВАНОВА РАШЕВА
 Рег. №: 03641
 подпис: *[Signature]*

ПЪЛНА ИЛИ ЧАСТНА ПРАВОСОБНОСТ
 инж. ТАНКА
 ВАНГАРОВА
 Рег. №: 03641
 подпис: *[Signature]*

Номер квартал	Номер УПИ	Площ на ПИ /в кв.м./	Придаваема част по регулация /в кв.м./	Отн. площ за общ. мероприятия /в кв.м./	Отн. площ за общ. мероприятия /в %/	Площ на УПИ по ПРЗ /в кв.м./	ПИ с установено предназначение	Устройствена зона	Градостр. параметри				Начин на застрояване
									Етажност	Височина /в м/	Плътност на застр. /в %/	Кинт	
120	XIX-1893	927	0	337	36.35	590	жил.	Жм2	$\le 2/\le 7$	≤ 20	≤ 0.6	≥ 70	е

Забележка:
 За ПИ 10135.2520.1929 и ПИ 10135.2520.1930 има одобрен ПУП-ПРЗ със заповед № Г-29/13.01.2005г.

[Handwritten signatures in blue ink]

ПОДРОБЕН УСТРОЙСТВЕН ПЛАН - ПРЗ за УПИ XIX-1893, кв. 120 и улична регулация между осови точки №№ 271а, 271б, 272 и 438 по ПУР на СО "Траката", гр. Варна		М 1:1000
Взложител:	Васил Тодоров Василев	
Част:	Градостроитство	
Фаза:	Окончателен проект	
План за застрояване:	арх. Емилия Рашева	
План за регулация:	инж. Танка Вангарова	
Дата на проектиране:	януари, 2019г.	