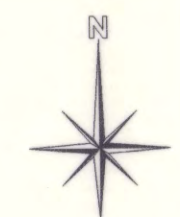


**ИЗВАДКА ОТ ДЕЙСТВАЩИ:**

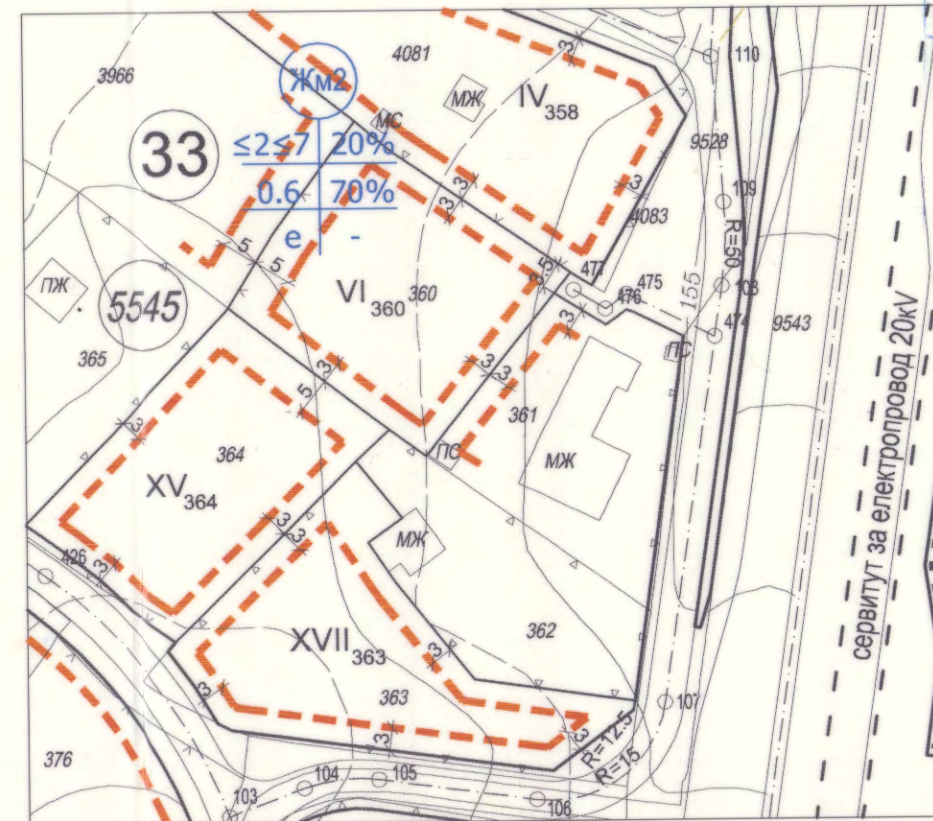
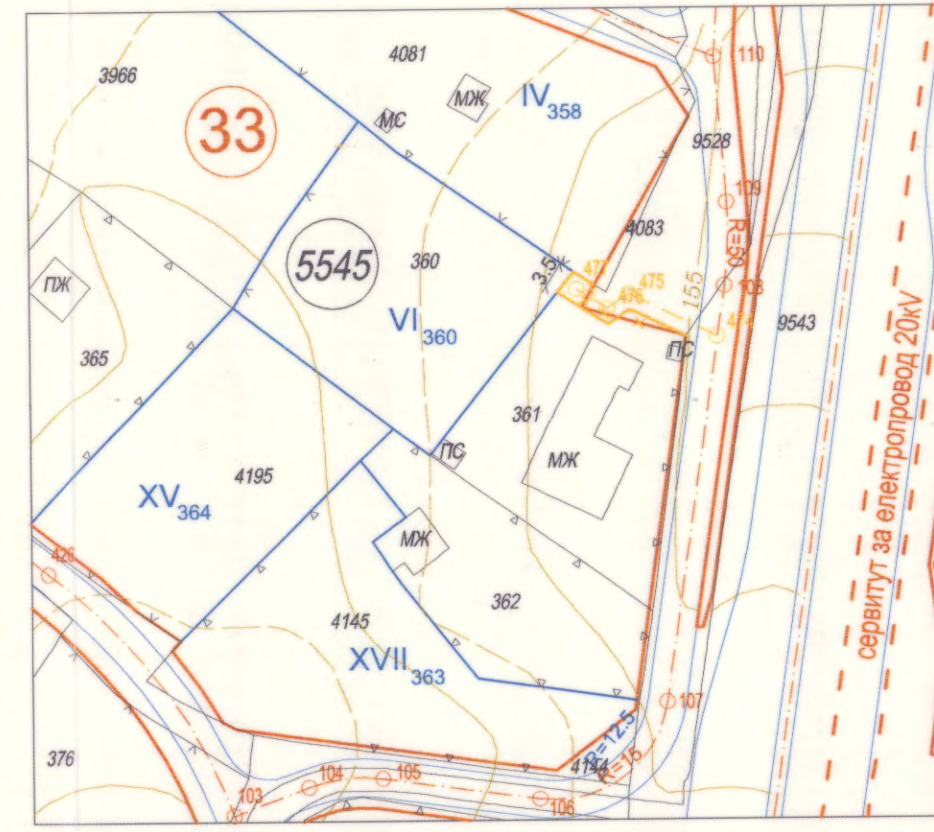
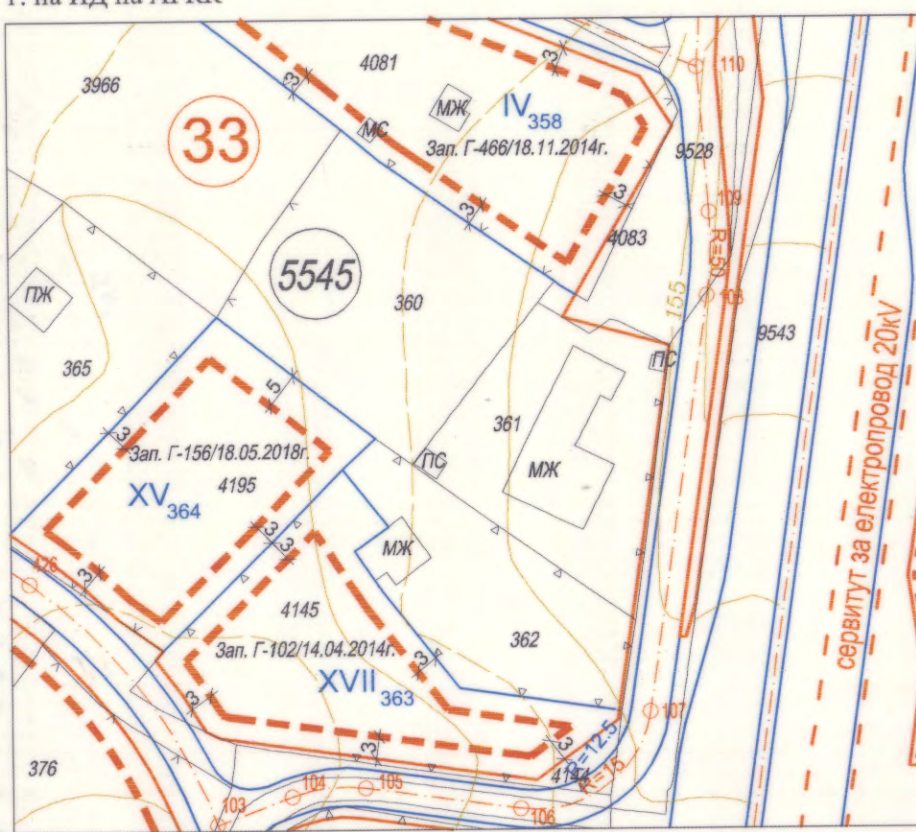
- ПУП-ПУР на с.о. "Зеленика", одобрен с решение № 3409-7 по Протокол 35/22,23 и 29.06.2011г. на Общински съвет -Варна;
- ПУП-ПРЗ за УПИ IV-358, кв. 33, одобрен със Заповед №Г-466/18.11.2014г. на Зам. Кмет на Община Варна;
- ПУП-ПРЗ за УПИ XV-364, кв. 33, одобрен със Заповед №Г-156/18.05.2018г. на Зам. Кмет на Община Варна;
- ПУП-ПРЗ за УПИ XVII-363, кв. 33, одобрен със Заповед №Г-102/14.04.2014г. на Зам. Кмет на Община Варна;
- Кадастрална карта, одобрена със Заповед № РД-18-73./23.06.2008 г. на ИД на АГКК

ПУП-ПРЗ за УПИ VI-360, кв. 33 и улична регулация от ос.т. 474 до ос.т. 477 по плана на со "Зеленика", гр.Варна, общ. Варна



**ПЛАН ЗА РЕГУЛАЦИЯ - М 1:1000**

**ПЛАН ЗА ЗАСТРОЯВАНЕ - М 1:1000**



**ОБЩИНА ВАРНА**  
**ОДОБРЯВАМ**  
 ЗАПОВЕД № Г-122/25.04.2019г.  
 ЗАМЕСТНИК-КМЕТ: *[Signature]*  
 ПЕЙЧО ПЕЙЧЕВ

*[Handwritten signatures and initials in blue ink]*

Графичната част е неразделна от текстовата част на Заповед №.....

№ на квартал	№ на поземлен имот / ПИ /	№ на урегулиран поземлен имот / УПИ /	Площ на поземлен имот / ПИ /, м2	Площ на урегулиран поземлен имот / УПИ /, м2	Отстъпени площи от ПИ в полза на общината по чл. 16, ал. 1 от ЗУТ	Устройствена зона	Предназначение на УПИ	Етажност	Височина (м.)	Градоустройствени параметри			Начин на Застрояване		
										Макс. плътност на застр. (%)	Макс. (К инт.)	Минимална П озел. (%)	Свободно (е)	Свързано в два имота (д)	Свързано (с)
33	10135.5545.360	VI-360	1013	1013	0	Жм2	"жил.стр."	≤2≤7	20	0.6	70	•			

ПЪЛНА ПРОЕКТАНТСКА ОТВЕТСТВЕННОСТ  
  
 арх. ПОЛИНА ДИМИТРОВА ПЕТРОВА  
 Per №: 0167/0  
 ДАТА: ..... ПОДПИС: *[Signature]*

КАМАРА НА ИНЖЕНЕРИТЕ В ИНЖЕНЕРИЧНОТО ПРОЕКТИРАНЕ  
 ПЪЛНА ПРОЕКТАНТСКА ОТВЕТСТВЕННОСТ  
 Рег. №: 15278  
 ЕКСПЕРТ  
 ИНЖ. СТАН  
 ПОДПИС: *[Signature]*  
 Частта на проекта не е валидна за използване за ПУП  
 Вана съгласно изискванията за вил за текущата година

**ЛЕГЕНДА И СПЕЦИФИКАЦИЯ**

в съответствие с Приложение № 2 към чл. 69 от Наредба № 8 от 14.06.2001г. за обема и съдържанието на устройствените схеми и планове

- I. ВИДОВЕ ЛИНИИ**
  - Улични регулационни линии
  - Вътрешни регулационни линии
  - Бордюрни линии
  - Ограничителни линии на застрояване
  - Теренни хоризонтали
- II. ТРАСИРОВЪЧНИ И ОРАЗМЕРИТЕЛНИ ЕЛЕМЕНТИ**
  - Осови линии на улици
  - Осови точки
- III. ИДЕНТИФИКАЦИЯ, НОМЕРИРАНЕ И ОБОЗНАЧАВАНЕ НА ОТРЕЖДАНЕ**
  - 33 - Номер на квартал
  - VI<sub>360</sub> - Номер на урегулиран поземлен имот
  - ЖМ2 - Обозначаване на устройствена зона върху регулационен план

<b>ПУП - ПРЗ за УПИ VI-360, кв. 33 и улична регулация от ос.т. 474 до ос.т. 477 по плана на со "Зеленика", гр. Варна, общ. Варна</b>			
ВЪЗЛОЖИТЕЛ:	ВЛАДИСЛАВА ТОДОРОВА МИХАЙЛОВА		
ЧАСТ:	Архитектура / Градоустройство	МАЩАБ: М 1:1000	
ПРОЕКТАНТИ:	Част: архитектура	арх. Полина Петрова	
	Част: градоустройство	инж. Бахтияр Мюзекяров	
ФАЗА:	ПУП - Окончателен проект	Лист №1/1	01. 2019г.